

加須市災害廃棄物処理計画 概要版

第1章 総則

■ 目的

大規模災害発生時における市民の健康・環境衛生面での安全・安心の確保や迅速な災害復旧のためには、災害廃棄物の迅速かつ適正な処理が必要不可欠であることから、発災時の状況を想定、及び課題の抽出・整理、適正処理への対応を取りまとめた「加須市災害廃棄物処理計画」を策定しました。

■ 災害時に発生する廃棄物処理の基本方針

- (1) 衛生的かつ円滑な処理・・・災害で発生した廃棄物の衛生的かつ適正な処理
- (2) 安全確保・環境への配慮・・・事故・火災予防、生活環境の配慮
- (3) 分別の徹底とリサイクルの推進・・・搬入時の分別の徹底とリサイクルの推進
- (4) 市民及び事業者との協働体制・・・市民、民間事業所との協働体制の構築
- (5) 支援体制の構築と計画的な処理の推進・・・国、県等との連携支援による計画的な処理

■ 災害時に発生する廃棄物処理の基本的な流れ

○災害発生前後の時期区分・対応内容

時期区分	時期区分の特徴	災害廃棄物対策
災害予防期	被害抑止、被害軽減のための事前対策実施	・職員研修、訓練、施設の強じん化 ・自治会、各種業者との協議検討
初動期 (発災後数日間)	人命救助が優先される時期	・災害廃棄物処理チームの設置 ・被害状況の把握 ・仮置場の設置、必要資機材の確保
応急対応期 (～3ヶ月程度)	避難所生活の本格化 ～人や物の流れが回復	・進捗管理、支援要請 ・災害廃棄物処理実行計画の策定 ・仮置場の設置、運営管理 ・生活等ごみの対応
復旧・復興期 (～3年程度)	避難所生活終了、 復興工事の本格化	・進捗管理 ・復旧・復興計画と合わせた災害廃棄物 処理・再資源化

第2章 組織及び協力支援体制、処理施設の現況

■ 災害廃棄物処理チームの設置

国や県、他市町村、関係団体・事業者などとの協議・調整と対応指示をするとともに、国等の補助金への対応、災害廃棄物実行計画の策定、見直し等を行う「災害廃棄物処理チーム」を設置します。

■ 協力・支援体制

国や県、他市町村、民間業者等へ、各種協定等に基づき必要な支援を要請します。また、D.Waste-Net（災害廃棄物処理支援ネットワーク）の有効活用及びボランティア等への支援を要請します。

■ 一般廃棄物処理施設の現況

本市の一般廃棄物処理施設は、加須クリーンセンター及び大利根クリーンセンターの2施設を有しています。

第3章 震災による災害廃棄物対策

■ 想定する災害

震災 茨城県南部地震

■ 市民による震災により発生した廃棄物の処理方法

市民による震災により発生した廃棄物の処理においては、被害状況を確認し、安全を確保してから、次のとおり適正に搬出・処理します。

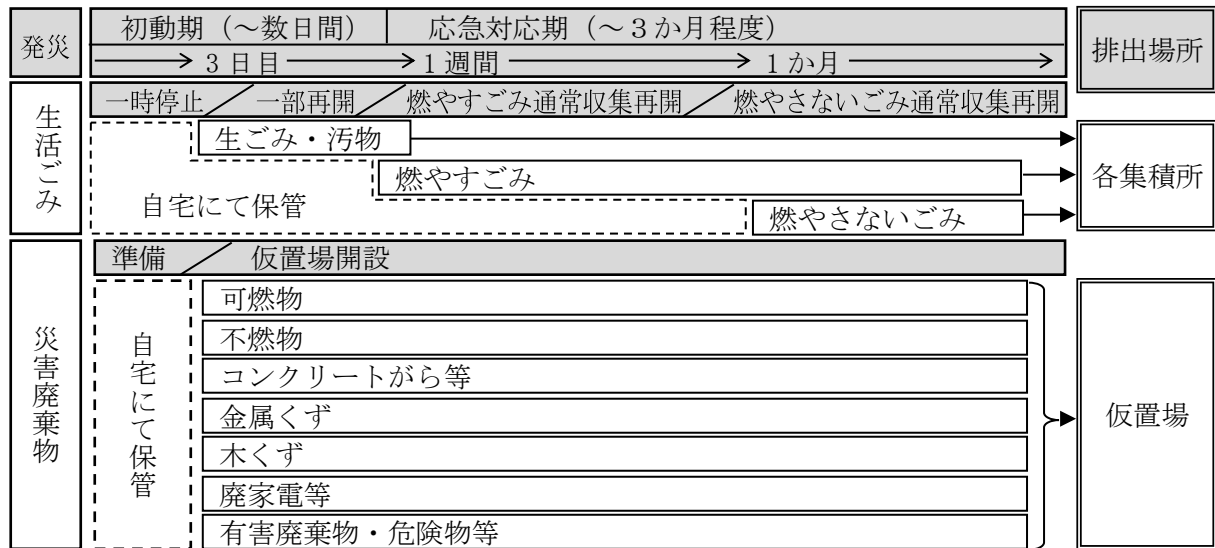
(1) 生活ごみ

収集再開直後は、まず生ごみ等の腐敗が進むものから優先的に通常の集積所へ排出します。収集・処理体制が整うまで、できる限りごみの排出は控えます。

(2) 災害廃棄物

粗大ごみ、廃家電等の震災により発生した廃棄物は、開設した仮置場へ、それぞれの廃棄物ごとに分別し各自で搬入します。

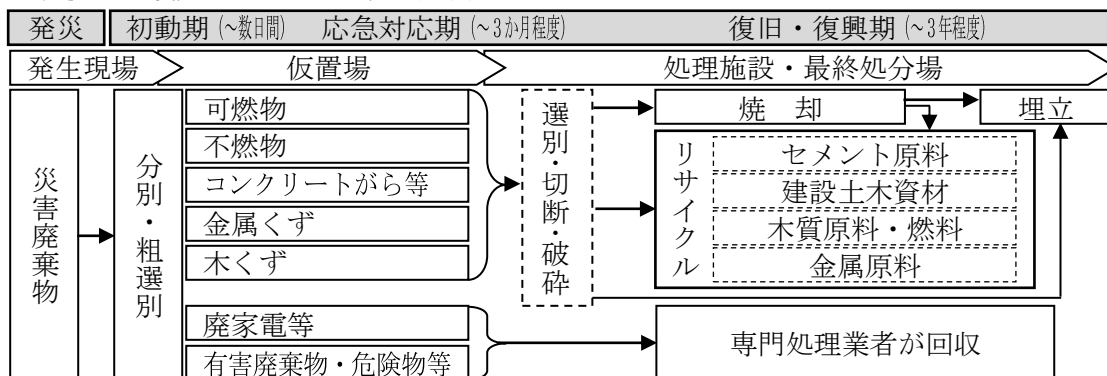
○市民による震災により発生した生活ごみ及び災害廃棄物 時期別処理フロー



■ 市等による震災により発生した災害廃棄物の処理方法

被災家屋等から発生した災害廃棄物は、仮置場にて分別・粗選別後、処理施設にて選別・切断・破碎等により、極力リサイクルに努め、焼却処理量の低減に努めます。

○市等による震災により発生した災害廃棄物処理フロー



■ 震災による災害廃棄物発生量

震災による災害廃棄物発生量は、全壊、半壊、焼失被害棟数から推計を行います。

○災害廃棄物発生量

被害区分	被害棟数	発生源単位	災害廃棄物量
全 壊	383 棟	161 t / 棟	61,663 t
半 壊	955 棟	32 t / 棟	30,560 t
焼 失	19 棟	107 t / 棟	2,033 t
計	1,357 棟	—	94,256 t

■ 仮置場

(1) 仮置場の設置

災害廃棄物の大量発生が予想される場合は、仮置場を設置します。

(2) 仮置場必要面積

災害廃棄物発生量から算定した仮置場必要面積は、震災発生時には約 2.7ha と推計されます。

○震災時の仮置場必要面積

仮置場必要面積 (㎡)			
	仮置量(t)	年間処理量(t)	災害廃棄物発生量(t)=可燃物(t)+不燃物(t)
27,155	62,837	31,419	94,256 = 10,147 + 84,109

(3) 仮置場の位置付け

加須市地域防災計画に位置付けられている仮置場は下記のとおりです。

○加須市地域防災計画に位置付けられている仮置場一覧表

用地の名称等	所在地	現状	台帳面積(㎡)	仮置場面積(㎡)
かぞインター公園	大桑 2-18	公園	11,586	5,900
加須北部公園	古川 2-6-1	公園	19,994	8,500
けやき公園	西ノ谷 800	公園	20,743	9,800
水の郷ふれあい公園	柳生 1231-1	公園	4,045	1,100
麦倉コミュニティ広場	麦倉 450-1	公園	1,873	1,800
大利根西部公園	新利根 1-4-1	公園	19,999	11,100
計			78,240	38,200



第4章 風水害による災害廃棄物対策

■ 想定する災害

風水害 利根川氾濫による首都圏広域氾濫及び渡良瀬貯留型氾濫

■ 市民による風水害により発生した廃棄物の処理方法

市民による風水害により発生した廃棄物の処理においては、被害状況を確認し、安全を確保してから、次のとおり適正に搬出・処理します。

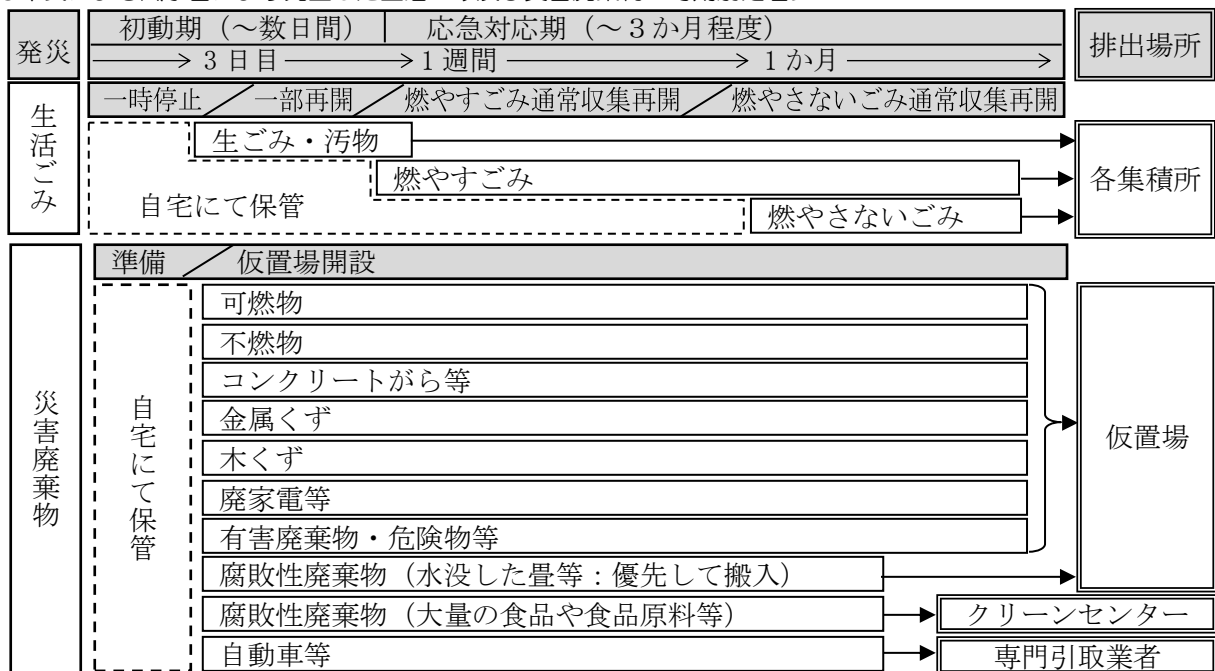
(1) 生活ごみ

収集再開直後は、まず生ごみ等の腐敗が進むものから優先的に通常の集積所へ排出します。収集・処理体制が整うまで、できる限りごみの排出は控えます。

(2) 災害廃棄物

粗大ごみ、廃家電等の風水害により発生した廃棄物は、開設した仮置場へ、それぞれの廃棄物ごとに分別し各自で搬入します。

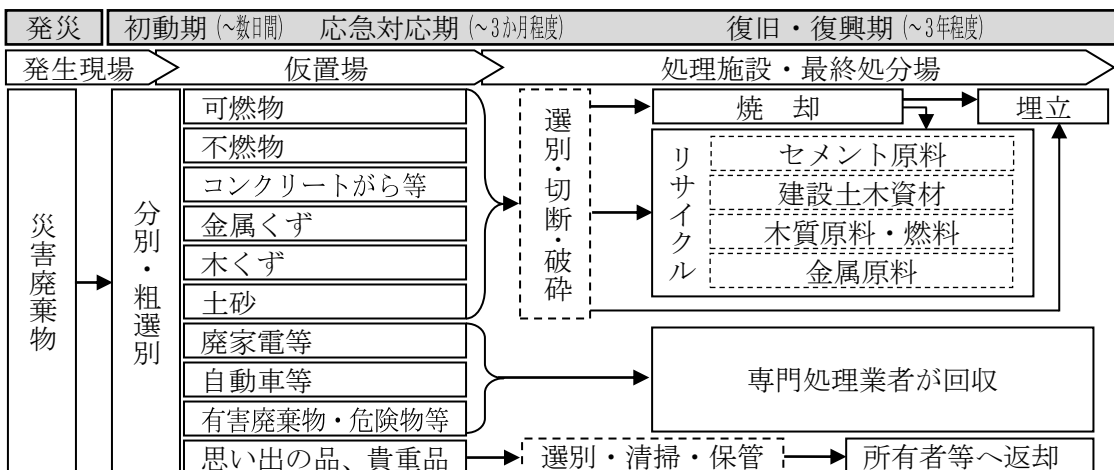
○市民による風水害により発生した生活ごみ及び災害廃棄物 時期別処理フロー



■ 市等による風水害により発生した災害廃棄物の処理方法

被災家屋等から発生した災害廃棄物は、仮置場にて分別・粗選別後、処理施設にて選別・切断・破砕等により、極力リサイクルに努め、焼却処理量の低減に努めます。

○市等による風水害により発生した災害廃棄物処理フロー



■ 風水害による災害廃棄物発生量

風水害による災害廃棄物発生量は、床上・床下浸水被害世帯から推計を行います。

○災害廃棄物発生量

被害区分	被災戸数	発生原単位	災害廃棄物量	備考
床上浸水	31,346 世帯	4.60 t/世帯	144,192 t	浸水深が 0.5m以上の被害
床下浸水	5,819 世帯	0.62 t/世帯	3,608 t	浸水深が 0.5m未満の被害
計	37,165 世帯		147,800 t	

■ 仮置場

(1) 仮置場の設置

災害廃棄物の大量発生が予想される場合は、仮置場を設置します。

(2) 仮置場必要面積

災害廃棄物発生量から算定した仮置場必要面積は、風水害発生時には約 7.1ha と推計されます。

○風水害時の仮置場面積

仮置場必要面積 (㎡)			
	仮置量(t)	年間処理量(t)	災害廃棄物発生量(t)=可燃物(t)+不燃物(t)
70,567	98,533	49,266	147,800 = 81,882 + 65,918

(3) 仮置場の位置付け

加須市地域防災計画に位置付けられている仮置場は下記のとおりです。

○加須市地域防災計画に位置付けられている仮置場一覧表

用地の名称等	所在地	現状	台帳面積(㎡)	仮置場面積(㎡)
かぞインター公園	大桑 2-18	公園	11,586	5,900
加須北部公園	古川 2-6-1	公園	19,994	8,500
けやき公園	西ノ谷 800	公園	20,743	9,800
水の郷ふれあい公園	柳生 1231-1	公園	4,045	1,100
麦倉コミュニティ広場	麦倉 450-1	公園	1,873	1,800
大利根西部公園	新利根 1-4-1	公園	19,999	11,100
計			78,240	38,200

風水害による災害においては、上記に示す仮置場において不足が生じることが想定されており、仮置場候補地として、現時点において、加須市地域防災計画の防災活動拠点（風水害対策編）にて位置付けていない、下記の場所を候補地とします。

○風水害時の仮置場候補地一覧

用地の名称等	所在地	現状	台帳面積(㎡)	仮置場面積(㎡)
騎西総合公園	外川 355	多目的広場	73,595	12,700
田ヶ谷サンプラザ	上崎 1850-1	野球場他	37,302	12,300
古宮公園	正能 4	野球場	8,881	4,500
豊野台公園	豊野台 2-725-3	野球場	29,388	6,400
計			149,166	35,900

第5章 生活ごみ・避難所ごみ・し尿対策

■ 生活ごみ

ごみ収集は、発災後、概ね3日以内に再開することを目指しますが、ごみ収集の再開から1週間程度は、ごみの排出量の増加や交通状況等の混乱が想定されるため、排出は燃やすごみの内、生ごみ及び汚物など腐敗や悪臭の原因となるごみのみとします。

なお、災害時における生活ごみの分別・収集体制は、平時における分別のとおりとし、収集は通常の集積所を基本とします。

■ 避難所ごみ

避難所では、発災時から通常どおりの分別を基本とします。

避難所の環境衛生保全のため、避難所の管理担当と連携を図り、収集運搬業者と協議し、収集を開始します。

避難所ごみは、分別を行った上で収集を行い、被災状況により適宜区分の見直しを行います。

■ 仮設トイレ・し尿

災害時には、断水などによりトイレが使用できなくなることが想定されるほか、避難所から発生するし尿に対応するため、上水及び下水道施設等の被災情報や避難者数を把握の上、優先順位を踏まえて仮設トイレを配置し、あわせて計画的な収集体制を整備します。

第6章 広報・その他の支援

■ 市民への広報

発災後には、災害時に発生する廃棄物（生活等ごみ、災害廃棄物）の排出に関して、市民の混乱が予想されるため、適時、適切な情報発信をしていきます。また、発災前である災害予防期において、災害時に発生する廃棄物の排出方法等についての周知啓発を行います。

■ 相談窓口の設置

市民からの相談・苦情へ対応するため、専用の相談窓口を設置し、一元的に対応します。

市民からの相談・苦情の内容については、庁内での情報の共有化を図るため、対応を行った担当者が記録・整理し、庁内ネットワークにて集約を行います。

第7章 災害廃棄物処理実行計画

災害の初動対応終了後、実際に発生した災害による被災状況、災害時に発生する廃棄物量等に応じて、災害時に発生する廃棄物の処理方法・処理体制等を定めるため、「災害廃棄物処理実行計画」を策定します。

復旧の進捗に伴い、発災直後では把握できなかった被災状況や災害時に発生する廃棄物処理の課題に対応し、処理の進捗に合わせて、適宜、実行計画の見直しを行います。

加須市災害廃棄物処理計画	
発行年月：平成31年2月	所在 〒347-8501 埼玉県加須市三俣二丁目1番地1
発行：加須市	電話 0480-62-1111
編集：加須市環境安全部資源リサイクル課	FAX 0480-62-1934
	E-mail recycle@city.kazo.lg.jp