

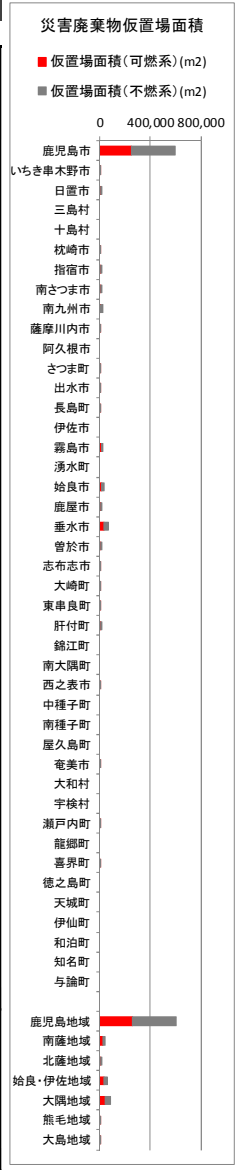
【資料 15】仮置場面積の推計結果 (想定災害別)

注1: 仮置場面積は、「災害廃棄物対策指針 平成26年3月 環境省大臣官房廃棄物・リサイクル対策部」(技1-14-4)※1に示される和歌山県(2005年)事例により算出したもの。
注2: 計算に用いた見かけ比重は、※1に示す可燃物「0.4t/m³」、不燃物「1.1t/m³」とした。
注3: 計算に用いた積み上げ高さは、※1に示す高さ上限値「5m」とした。
注4: 計算に用いた作業スペース割合は、※1に示す「1.0」とした。
注5: 計算に用いた処理期間は、「3年」とした。

【資料 15】仮置場面積の推計結果（想定災害別）

①鹿児島湾直下の地震

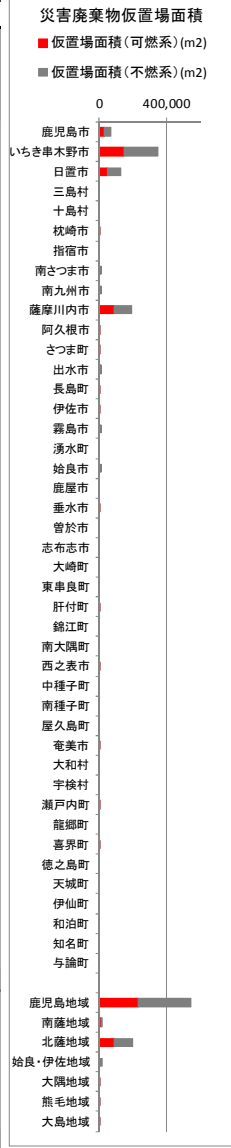
| 地域 番号 | 市町村名 | A. 災害廃棄物仮置場面積 | | | B. 津波堆積物仮置場面積(参考値) | | | C. 仮置場面積合計(A+B) | | |
|----------|---------|---------------|------------|------------|--------------------|--------|-----------|-----------------|---------|--|
| | | 合計 (㎡) | 可燃系 (㎡) | 不燃系 (㎡) | 面積 (㎡) | | 面積 (㎡) | 面積 (㎡) | | |
| | | | | | (小) | (大) | | (小) | (大) | |
| 1 | 鹿児島市 | 591,814 | 250,407 | 341,407 | - | - | 591,814 | - | 591,814 | |
| 1 | いちき串木野市 | 165 | 75 | 90 | - | - | 165 | - | 165 | |
| 1 | 日置市 | 11,878 | 5,423 | 6,455 | - | - | 11,878 | - | 11,878 | |
| 1 | 三島村 | 0 | 0 | 0 | - | - | 0 | - | 0 | |
| 1 | 十島村 | 0 | 0 | 0 | 6,641 | 8,814 | 6,641 | 8,814 | 8,814 | |
| 2 | 枕崎市 | 793 | 362 | 431 | - | - | 793 | - | 793 | |
| 2 | 指宿市 | 2,969 | 1,355 | 1,614 | - | - | 2,969 | - | 2,969 | |
| 2 | 南さつま市 | 18,431 | 8,415 | 10,016 | 18,674 | 24,786 | 37,105 | 43,217 | 43,217 | |
| 2 | 南九州市 | 21,380 | 9,761 | 11,619 | - | - | 21,380 | - | 21,380 | |
| 3 | 薩摩川内市 | 2,600 | 1,187 | 1,413 | - | - | 2,600 | - | 2,600 | |
| 3 | 阿久根市 | 0 | 0 | 0 | 8,811 | 11,694 | 8,811 | 11,694 | 11,694 | |
| 3 | さつま町 | 87 | 40 | 47 | 0 | 0 | 87 | 0 | 87 | |
| 3 | 出水市 | 353 | 161 | 192 | - | - | 353 | - | 353 | |
| 3 | 長島町 | 173 | 79 | 94 | 7,627 | 10,124 | 7,800 | 10,297 | 10,297 | |
| 4 | 伊佐市 | 0 | 0 | 0 | 0 | 0 | 0 | 0 | 0 | |
| 4 | 霧島市 | 25,906 | 11,827 | 14,079 | - | - | 25,906 | - | 25,906 | |
| 4 | 湧水町 | 0 | 0 | 0 | 0 | 0 | 0 | 0 | 0 | |
| 4 | 始良市 | 34,194 | 15,611 | 18,583 | - | - | 34,194 | - | 34,194 | |
| 5 | 鹿屋市 | 10,106 | 4,614 | 5,492 | - | - | 10,106 | - | 10,106 | |
| 5 | 垂水市 | 64,783 | 27,903 | 36,880 | - | - | 64,783 | - | 64,783 | |
| 5 | 曾於市 | 3,631 | 1,658 | 1,973 | 0 | 0 | 3,631 | 0 | 3,631 | |
| 5 | 志布志市 | 707 | 323 | 384 | - | - | 707 | - | 707 | |
| 5 | 大崎町 | 103 | 47 | 56 | - | - | 103 | - | 103 | |
| 5 | 東串良町 | 165 | 75 | 90 | - | - | 165 | - | 165 | |
| 5 | 肝付町 | 4,077 | 1,861 | 2,216 | - | - | 4,077 | - | 4,077 | |
| 5 | 錦江町 | 0 | 0 | 0 | - | - | 0 | - | 0 | |
| 5 | 南大隅町 | 0 | 0 | 0 | - | - | 0 | - | 0 | |
| 6 | 西之表市 | 157 | 72 | 85 | - | - | 157 | - | 157 | |
| 6 | 中種子町 | 0 | 0 | 0 | - | - | 0 | - | 0 | |
| 6 | 南種子町 | 0 | 0 | 0 | - | - | 0 | - | 0 | |
| 6 | 屋久島町 | 0 | 0 | 0 | - | - | 0 | - | 0 | |
| 7 | 奄美市 | 173 | 79 | 94 | - | - | 173 | - | 173 | |
| 7 | 大和村 | 0 | 0 | 0 | - | - | 0 | - | 0 | |
| 7 | 宇検村 | 0 | 0 | 0 | - | - | 0 | - | 0 | |
| 7 | 瀬戸内町 | 103 | 47 | 56 | - | - | 103 | - | 103 | |
| 7 | 龍郷町 | 0 | 0 | 0 | - | - | 0 | - | 0 | |
| 7 | 喜界町 | 181 | 83 | 98 | 7,496 | 9,949 | 7,677 | 10,130 | 10,130 | |
| 7 | 徳之島町 | 0 | 0 | 0 | - | - | 0 | - | 0 | |
| 7 | 天城町 | 0 | 0 | 0 | - | - | 0 | - | 0 | |
| 7 | 伊仙町 | 0 | 0 | 0 | - | - | 0 | - | 0 | |
| 7 | 和泊町 | 0 | 0 | 0 | - | - | 0 | - | 0 | |
| 7 | 知名町 | 0 | 0 | 0 | - | - | 0 | - | 0 | |
| 7 | 与論町 | 0 | 0 | 0 | 1,381 | 1,833 | 1,381 | 1,833 | 1,833 | |
| | 合計 | 794,929 | 341,465 | 453,464 | 50,630 | 67,200 | 845,559 | 862,129 | 862,129 | |
| 1 | 鹿児島地域 | 603,857 | 255,905 | 347,952 | 6,641 | 8,814 | 610,498 | 612,671 | 612,671 | |
| 2 | 南薩地域 | 43,573 | 19,893 | 23,680 | 18,674 | 24,786 | 62,247 | 68,359 | 68,359 | |
| 3 | 北薩地域 | 3,213 | 1,467 | 1,746 | 16,438 | 21,818 | 19,651 | 25,031 | 25,031 | |
| 4 | 始良・伊佐地域 | 60,100 | 27,438 | 32,662 | 0 | 0 | 60,100 | 60,100 | 60,100 | |
| 5 | 大隅地域 | 83,572 | 36,481 | 47,091 | 0 | 0 | 83,572 | 83,572 | 83,572 | |
| 6 | 熊毛地域 | 157 | 72 | 85 | 0 | 0 | 157 | 157 | 157 | |
| 7 | 大島地域 | 457 | 209 | 248 | 8,877 | 11,782 | 9,334 | 12,239 | 12,239 | |
| | 合計 | 794,929 | 341,465 | 453,464 | 50,630 | 67,200 | 845,559 | 862,129 | 862,129 | |



【資料 15】仮置場面積の推計結果（想定災害別）

②県西部直下【市来断層帯（市来区間）近辺】の地震

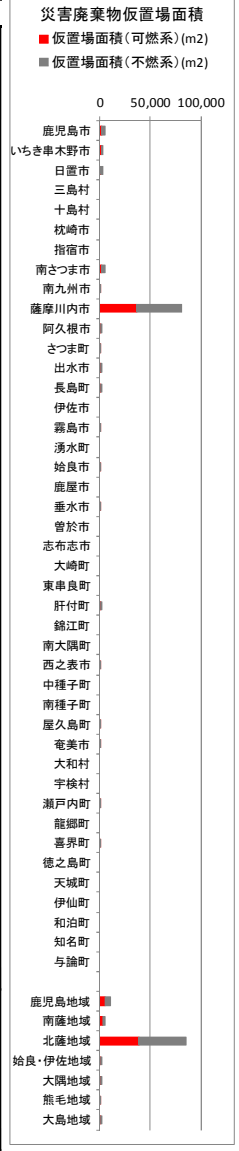
| 地域 番号 | 市町村名 | A. 災害廃棄物仮置場面積 | | | B. 津波堆積物仮置場面積（参考値） | | | C. 仮置場面積合計（A+B） | | |
|----------|---------|---------------|------------|------------|--------------------|---|------------------|-----------------|---|------------------|
| | | 合計 (㎡) | 可燃系 (㎡) | 不燃系 (㎡) | 面積 | | 面積 (大) (㎡) | 面積 | | 面積 (大) (㎡) |
| | | | | | (小) (㎡) | ～ | | (小) (㎡) | ～ | |
| 1 | 鹿児島市 | 68,339 | 31,200 | 37,139 | - | ～ | - | 68,339 | ～ | 68,339 |
| 1 | いちき串木野市 | 350,819 | 148,194 | 202,625 | 7,364 | ～ | 9,774 | 358,183 | ～ | 360,593 |
| 1 | 日置市 | 127,344 | 51,697 | 75,647 | - | ～ | - | 127,344 | ～ | 127,344 |
| 1 | 三島村 | 0 | 0 | 0 | - | ～ | - | 0 | ～ | 0 |
| 1 | 十島村 | 0 | 0 | 0 | 6,641 | ～ | 8,814 | 6,641 | ～ | 8,814 |
| 2 | 枕崎市 | 87 | 40 | 47 | - | ～ | - | 87 | ～ | 87 |
| 2 | 指宿市 | 0 | 0 | 0 | - | ～ | - | 0 | ～ | 0 |
| 2 | 南さつま市 | 12,387 | 5,655 | 6,732 | 18,674 | ～ | 24,786 | 31,061 | ～ | 37,173 |
| 2 | 南九州市 | 4,017 | 1,834 | 2,183 | - | ～ | - | 4,017 | ～ | 4,017 |
| 3 | 薩摩川内市 | 194,580 | 87,220 | 107,360 | - | ～ | - | 194,580 | ～ | 194,580 |
| 3 | 阿久根市 | 841 | 384 | 457 | 8,811 | ～ | 11,694 | 9,652 | ～ | 12,535 |
| 3 | さつま町 | 887 | 405 | 482 | 0 | ～ | 0 | 887 | ～ | 887 |
| 3 | 出水市 | 3,913 | 1,786 | 2,127 | - | ～ | - | 3,913 | ～ | 3,913 |
| 3 | 長島町 | 951 | 434 | 517 | 7,627 | ～ | 10,124 | 8,578 | ～ | 11,075 |
| 4 | 伊佐市 | 780 | 356 | 424 | 0 | ～ | 0 | 780 | ～ | 780 |
| 4 | 霧島市 | 7,523 | 3,435 | 4,088 | - | ～ | - | 7,523 | ～ | 7,523 |
| 4 | 湧水町 | 0 | 0 | 0 | 0 | ～ | 0 | 0 | ～ | 0 |
| 4 | 始良市 | 7,018 | 3,204 | 3,814 | - | ～ | - | 7,018 | ～ | 7,018 |
| 5 | 鹿屋市 | 0 | 0 | 0 | - | ～ | - | 0 | ～ | 0 |
| 5 | 垂水市 | 78 | 35 | 43 | - | ～ | - | 78 | ～ | 78 |
| 5 | 曾於市 | 0 | 0 | 0 | 0 | ～ | 0 | 0 | ～ | 0 |
| 5 | 志布志市 | 0 | 0 | 0 | - | ～ | - | 0 | ～ | 0 |
| 5 | 大崎町 | 0 | 0 | 0 | - | ～ | - | 0 | ～ | 0 |
| 5 | 東串良町 | 0 | 0 | 0 | - | ～ | - | 0 | ～ | 0 |
| 5 | 肝付町 | 353 | 161 | 192 | - | ～ | - | 353 | ～ | 353 |
| 5 | 錦江町 | 0 | 0 | 0 | - | ～ | - | 0 | ～ | 0 |
| 5 | 南大隅町 | 0 | 0 | 0 | - | ～ | - | 0 | ～ | 0 |
| 6 | 西之表市 | 157 | 72 | 85 | - | ～ | - | 157 | ～ | 157 |
| 6 | 中種子町 | 0 | 0 | 0 | - | ～ | - | 0 | ～ | 0 |
| 6 | 南種子町 | 0 | 0 | 0 | - | ～ | - | 0 | ～ | 0 |
| 6 | 屋久島町 | 0 | 0 | 0 | - | ～ | - | 0 | ～ | 0 |
| 7 | 奄美市 | 173 | 79 | 94 | - | ～ | - | 173 | ～ | 173 |
| 7 | 大和村 | 0 | 0 | 0 | - | ～ | - | 0 | ～ | 0 |
| 7 | 宇検村 | 0 | 0 | 0 | - | ～ | - | 0 | ～ | 0 |
| 7 | 瀬戸内町 | 103 | 47 | 56 | - | ～ | - | 103 | ～ | 103 |
| 7 | 龍郷町 | 0 | 0 | 0 | - | ～ | - | 0 | ～ | 0 |
| 7 | 喜界町 | 181 | 83 | 98 | 7,496 | ～ | 9,949 | 7,677 | ～ | 10,130 |
| 7 | 徳之島町 | 0 | 0 | 0 | - | ～ | - | 0 | ～ | 0 |
| 7 | 天城町 | 0 | 0 | 0 | - | ～ | - | 0 | ～ | 0 |
| 7 | 伊仙町 | 0 | 0 | 0 | - | ～ | - | 0 | ～ | 0 |
| 7 | 和泊町 | 0 | 0 | 0 | - | ～ | - | 0 | ～ | 0 |
| 7 | 知名町 | 0 | 0 | 0 | - | ～ | - | 0 | ～ | 0 |
| 7 | 与論町 | 0 | 0 | 0 | 1,381 | ～ | 1,833 | 1,381 | ～ | 1,833 |
| 合計 | | 780,531 | 336,321 | 444,210 | 57,994 | ～ | 76,974 | 838,525 | ～ | 857,505 |
| 1 | 鹿児島地域 | 546,502 | 231,091 | 315,411 | 14,006 | ～ | 18,589 | 560,508 | ～ | 565,091 |
| 2 | 南薩地域 | 16,491 | 7,529 | 8,962 | 18,674 | ～ | 24,786 | 35,165 | ～ | 41,277 |
| 3 | 北薩地域 | 201,172 | 90,229 | 110,943 | 16,438 | ～ | 21,818 | 217,610 | ～ | 222,990 |
| 4 | 始良・伊佐地域 | 15,321 | 6,995 | 8,326 | 0 | ～ | 0 | 15,321 | ～ | 15,321 |
| 5 | 大隅地域 | 431 | 196 | 235 | 0 | ～ | 0 | 431 | ～ | 431 |
| 6 | 熊毛地域 | 157 | 72 | 85 | 0 | ～ | 0 | 157 | ～ | 157 |
| 7 | 大島地域 | 457 | 209 | 248 | 8,877 | ～ | 11,782 | 9,334 | ～ | 12,239 |
| 合計 | | 780,531 | 336,321 | 444,210 | 57,994 | ～ | 76,974 | 838,525 | ～ | 857,505 |



【資料 15】仮置場面積の推計結果（想定災害別）

③ 甌島列島東方沖【断層帯（甌区間）近辺】の地震

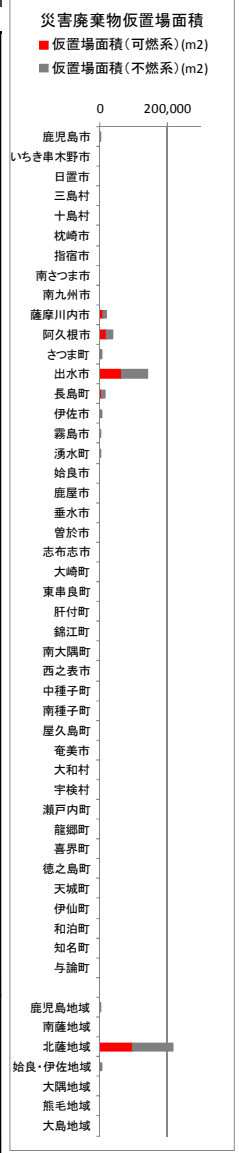
| 地域 番号 | 市町村名 | A. 災害廃棄物仮置場面積 | | | B. 津波堆積物仮置場面積(参考値) | | | C. 仮置場面積合計(A+B) | | |
|----------|---------|-------------------------|--------------------------|--------------------------|--------------------------------|---|--------------------------------|--------------------------------|---|--------------------------------|
| | | 合計 (m ²) | 可燃系 (m ²) | 不燃系 (m ²) | 面積 (小) (m ²) | ～ | 面積 (大) (m ²) | 面積 (小) (m ²) | ～ | 面積 (大) (m ²) |
| | | | | | | | | | | |
| 1 | 鹿児島市 | 4,907 | 2,240 | 2,667 | - | ～ | - | 4,907 | ～ | 4,907 |
| 1 | いちき串木野市 | 3,267 | 1,491 | 1,776 | 7,364 | ～ | 9,774 | 10,631 | ～ | 13,041 |
| 1 | 日置市 | 2,508 | 1,145 | 1,363 | - | ～ | - | 2,508 | ～ | 2,508 |
| 1 | 三島村 | 0 | 0 | 0 | - | ～ | - | 0 | ～ | 0 |
| 1 | 十島村 | 0 | 0 | 0 | 6,641 | ～ | 8,814 | 6,641 | ～ | 8,814 |
| 2 | 枕崎市 | 0 | 0 | 0 | - | ～ | - | 0 | ～ | 0 |
| 2 | 指宿市 | 0 | 0 | 0 | - | ～ | - | 0 | ～ | 0 |
| 2 | 南さつま市 | 4,928 | 2,250 | 2,678 | 37,282 | ～ | 49,484 | 42,210 | ～ | 54,412 |
| 2 | 南九州市 | 181 | 83 | 98 | - | ～ | - | 181 | ～ | 181 |
| 3 | 薩摩川内市 | 80,831 | 36,903 | 43,928 | - | ～ | - | 80,831 | ～ | 80,831 |
| 3 | 阿久根市 | 1,116 | 509 | 607 | 8,811 | ～ | 11,694 | 9,927 | ～ | 12,810 |
| 3 | さつま町 | 87 | 40 | 47 | 0 | ～ | 0 | 87 | ～ | 87 |
| 3 | 出水市 | 1,847 | 843 | 1,004 | - | ～ | - | 1,847 | ～ | 1,847 |
| 3 | 長島町 | 1,641 | 749 | 892 | 7,627 | ～ | 10,124 | 9,268 | ～ | 11,765 |
| 4 | 伊佐市 | 0 | 0 | 0 | 0 | ～ | 0 | 0 | ～ | 0 |
| 4 | 霧島市 | 275 | 125 | 150 | - | ～ | - | 275 | ～ | 275 |
| 4 | 湧水町 | 0 | 0 | 0 | 0 | ～ | 0 | 0 | ～ | 0 |
| 4 | 始良市 | 87 | 40 | 47 | - | ～ | - | 87 | ～ | 87 |
| 5 | 鹿屋市 | 0 | 0 | 0 | - | ～ | - | 0 | ～ | 0 |
| 5 | 垂水市 | 78 | 35 | 43 | - | ～ | - | 78 | ～ | 78 |
| 5 | 曾於市 | 0 | 0 | 0 | 0 | ～ | 0 | 0 | ～ | 0 |
| 5 | 志布志市 | 0 | 0 | 0 | - | ～ | - | 0 | ～ | 0 |
| 5 | 大崎町 | 0 | 0 | 0 | - | ～ | - | 0 | ～ | 0 |
| 5 | 東串良町 | 0 | 0 | 0 | - | ～ | - | 0 | ～ | 0 |
| 5 | 肝付町 | 353 | 161 | 192 | - | ～ | - | 353 | ～ | 353 |
| 5 | 錦江町 | 0 | 0 | 0 | - | ～ | - | 0 | ～ | 0 |
| 5 | 南大隅町 | 0 | 0 | 0 | - | ～ | - | 0 | ～ | 0 |
| 6 | 西之表市 | 188 | 86 | 102 | - | ～ | - | 188 | ～ | 188 |
| 6 | 中種子町 | 0 | 0 | 0 | - | ～ | - | 0 | ～ | 0 |
| 6 | 南種子町 | 0 | 0 | 0 | - | ～ | - | 0 | ～ | 0 |
| 6 | 屋久島町 | 87 | 40 | 47 | - | ～ | - | 87 | ～ | 87 |
| 7 | 奄美市 | 252 | 115 | 137 | - | ～ | - | 252 | ～ | 252 |
| 7 | 大和村 | 0 | 0 | 0 | - | ～ | - | 0 | ～ | 0 |
| 7 | 宇検村 | 0 | 0 | 0 | - | ～ | - | 0 | ～ | 0 |
| 7 | 瀬戸内町 | 103 | 47 | 56 | - | ～ | - | 103 | ～ | 103 |
| 7 | 龍郷町 | 0 | 0 | 0 | - | ～ | - | 0 | ～ | 0 |
| 7 | 喜界町 | 181 | 83 | 98 | 7,496 | ～ | 9,949 | 7,677 | ～ | 10,130 |
| 7 | 徳之島町 | 0 | 0 | 0 | - | ～ | - | 0 | ～ | 0 |
| 7 | 天城町 | 0 | 0 | 0 | - | ～ | - | 0 | ～ | 0 |
| 7 | 伊仙町 | 0 | 0 | 0 | - | ～ | - | 0 | ～ | 0 |
| 7 | 和泊町 | 0 | 0 | 0 | - | ～ | - | 0 | ～ | 0 |
| 7 | 知名町 | 0 | 0 | 0 | - | ～ | - | 0 | ～ | 0 |
| 7 | 与論町 | 0 | 0 | 0 | 1,381 | ～ | 1,833 | 1,381 | ～ | 1,833 |
| | 合計 | 102,917 | 46,985 | 55,932 | 76,602 | ～ | 101,672 | 179,519 | ～ | 204,589 |
| 1 | 鹿児島地域 | 10,682 | 4,876 | 5,806 | 14,006 | ～ | 18,589 | 24,688 | ～ | 29,271 |
| 2 | 南薩地域 | 5,109 | 2,333 | 2,776 | 37,282 | ～ | 49,484 | 42,391 | ～ | 54,593 |
| 3 | 北薩地域 | 85,522 | 39,044 | 46,478 | 16,438 | ～ | 21,818 | 101,960 | ～ | 107,340 |
| 4 | 始良・伊佐地域 | 362 | 165 | 197 | 0 | ～ | 0 | 362 | ～ | 362 |
| 5 | 大隅地域 | 431 | 196 | 235 | 0 | ～ | 0 | 431 | ～ | 431 |
| 6 | 熊毛地域 | 275 | 126 | 149 | 0 | ～ | 0 | 275 | ～ | 275 |
| 7 | 大島地域 | 536 | 245 | 291 | 8,877 | ～ | 11,782 | 9,413 | ～ | 12,318 |
| | 合計 | 102,917 | 46,985 | 55,932 | 76,602 | ～ | 101,672 | 179,519 | ～ | 204,589 |



【資料 15】仮置場面積の推計結果（想定災害別）

④ 県北西部直下【出水断層帯近辺】の地震

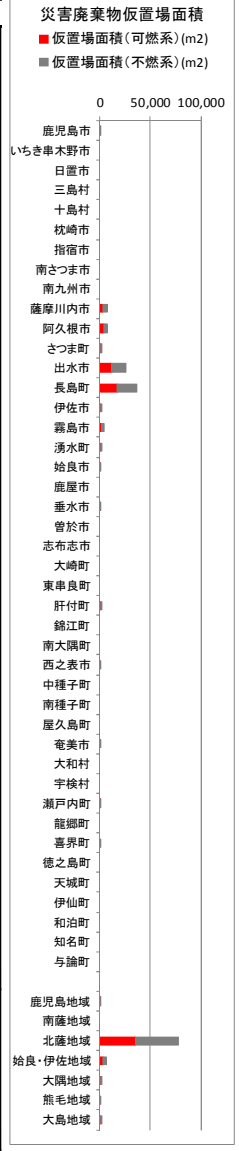
| 地域 番号 | 市町村名 | A. 災害廃棄物仮置場面積 | | | B. 津波堆積物仮置場面積(参考値) | | | C. 仮置場面積合計(A+B) | | |
|----------|---------|-------------------------|--------------------------|--------------------------|--------------------------------|--------------------------------|--------------------------------|--------------------------------|--------------------------------|--------------------------------|
| | | 合計 (m ²) | 可燃系 (m ²) | 不燃系 (m ²) | 面積 (小) (m ²) | 面積 (大) (m ²) | 面積 (小) (m ²) | 面積 (大) (m ²) | 面積 (小) (m ²) | 面積 (大) (m ²) |
| | | | | | | | | | | |
| 1 | 鹿児島市 | 644 | 294 | 350 | 0 | 0 | 0 | 644 | 644 | |
| 1 | いちき串木野市 | 0 | 0 | 0 | 0 | 0 | 0 | 0 | 0 | |
| 1 | 日置市 | 0 | 0 | 0 | 0 | 0 | 0 | 0 | 0 | |
| 1 | 三島村 | 0 | 0 | 0 | 0 | 0 | 0 | 0 | 0 | |
| 1 | 十島村 | 0 | 0 | 0 | 0 | 0 | 0 | 0 | 0 | |
| 2 | 枕崎市 | 0 | 0 | 0 | 0 | 0 | 0 | 0 | 0 | |
| 2 | 指宿市 | 0 | 0 | 0 | 0 | 0 | 0 | 0 | 0 | |
| 2 | 南さつま市 | 0 | 0 | 0 | 0 | 0 | 0 | 0 | 0 | |
| 2 | 南九州市 | 0 | 0 | 0 | 0 | 0 | 0 | 0 | 0 | |
| 3 | 薩摩川内市 | 17,861 | 8,155 | 9,706 | 0 | 0 | 0 | 17,861 | 17,861 | |
| 3 | 阿久根市 | 39,188 | 17,688 | 21,500 | 0 | 0 | 0 | 39,188 | 39,188 | |
| 3 | さつま町 | 1,540 | 703 | 837 | 0 | 0 | 0 | 1,540 | 1,540 | |
| 3 | 出水市 | 143,249 | 62,506 | 80,743 | 0 | 0 | 0 | 143,249 | 143,249 | |
| 3 | 長島町 | 13,613 | 6,215 | 7,398 | 0 | 0 | 0 | 13,613 | 13,613 | |
| 4 | 伊佐市 | 2,677 | 1,222 | 1,455 | 0 | 0 | 0 | 2,677 | 2,677 | |
| 4 | 霧島市 | 755 | 345 | 410 | 0 | 0 | 0 | 755 | 755 | |
| 4 | 湧水町 | 699 | 319 | 380 | 0 | 0 | 0 | 699 | 699 | |
| 4 | 始良市 | 0 | 0 | 0 | 0 | 0 | 0 | 0 | 0 | |
| 5 | 鹿屋市 | 0 | 0 | 0 | 0 | 0 | 0 | 0 | 0 | |
| 5 | 垂水市 | 0 | 0 | 0 | 0 | 0 | 0 | 0 | 0 | |
| 5 | 曾於市 | 0 | 0 | 0 | 0 | 0 | 0 | 0 | 0 | |
| 5 | 志布志市 | 0 | 0 | 0 | 0 | 0 | 0 | 0 | 0 | |
| 5 | 大崎町 | 0 | 0 | 0 | 0 | 0 | 0 | 0 | 0 | |
| 5 | 東串良町 | 0 | 0 | 0 | 0 | 0 | 0 | 0 | 0 | |
| 5 | 肝付町 | 0 | 0 | 0 | 0 | 0 | 0 | 0 | 0 | |
| 5 | 錦江町 | 0 | 0 | 0 | 0 | 0 | 0 | 0 | 0 | |
| 5 | 南大隅町 | 0 | 0 | 0 | 0 | 0 | 0 | 0 | 0 | |
| 6 | 西之表市 | 0 | 0 | 0 | 0 | 0 | 0 | 0 | 0 | |
| 6 | 中種子町 | 0 | 0 | 0 | 0 | 0 | 0 | 0 | 0 | |
| 6 | 南種子町 | 0 | 0 | 0 | 0 | 0 | 0 | 0 | 0 | |
| 6 | 屋久島町 | 0 | 0 | 0 | 0 | 0 | 0 | 0 | 0 | |
| 7 | 奄美市 | 0 | 0 | 0 | 0 | 0 | 0 | 0 | 0 | |
| 7 | 大和村 | 0 | 0 | 0 | 0 | 0 | 0 | 0 | 0 | |
| 7 | 宇検村 | 0 | 0 | 0 | 0 | 0 | 0 | 0 | 0 | |
| 7 | 瀬戸内町 | 0 | 0 | 0 | 0 | 0 | 0 | 0 | 0 | |
| 7 | 龍郷町 | 0 | 0 | 0 | 0 | 0 | 0 | 0 | 0 | |
| 7 | 喜界町 | 0 | 0 | 0 | 0 | 0 | 0 | 0 | 0 | |
| 7 | 徳之島町 | 0 | 0 | 0 | 0 | 0 | 0 | 0 | 0 | |
| 7 | 天城町 | 0 | 0 | 0 | 0 | 0 | 0 | 0 | 0 | |
| 7 | 伊仙町 | 0 | 0 | 0 | 0 | 0 | 0 | 0 | 0 | |
| 7 | 和泊町 | 0 | 0 | 0 | 0 | 0 | 0 | 0 | 0 | |
| 7 | 知名町 | 0 | 0 | 0 | 0 | 0 | 0 | 0 | 0 | |
| 7 | 与論町 | 0 | 0 | 0 | 0 | 0 | 0 | 0 | 0 | |
| | 合計 | 220,226 | 97,447 | 122,779 | 0 | 0 | 0 | 220,226 | 220,226 | |
| 1 | 鹿児島地域 | 644 | 294 | 350 | 0 | 0 | 0 | 644 | 644 | |
| 2 | 南薩地域 | 0 | 0 | 0 | 0 | 0 | 0 | 0 | 0 | |
| 3 | 北薩地域 | 215,451 | 95,267 | 120,184 | 0 | 0 | 0 | 215,451 | 215,451 | |
| 4 | 始良・伊佐地域 | 4,131 | 1,886 | 2,245 | 0 | 0 | 0 | 4,131 | 4,131 | |
| 5 | 大隅地域 | 0 | 0 | 0 | 0 | 0 | 0 | 0 | 0 | |
| 6 | 熊毛地域 | 0 | 0 | 0 | 0 | 0 | 0 | 0 | 0 | |
| 7 | 大島地域 | 0 | 0 | 0 | 0 | 0 | 0 | 0 | 0 | |
| | 合計 | 220,226 | 97,447 | 122,779 | 0 | 0 | 0 | 220,226 | 220,226 | |



【資料 15】仮置場面積の推計結果（想定災害別）

⑤熊本県南部【日奈久断層帯（八代海区間）】の地震

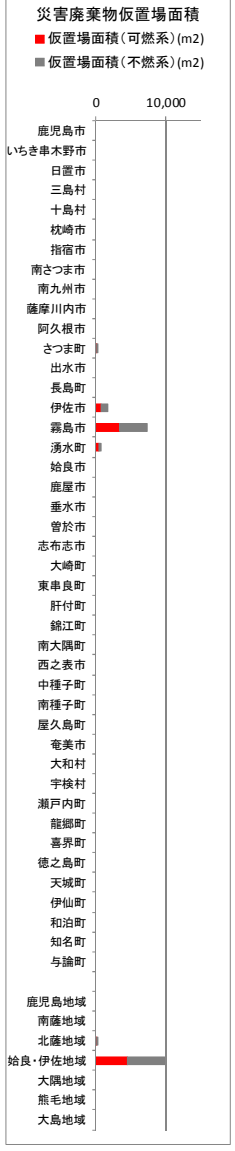
| 地域 番号 | 市町村名 | A. 災害廃棄物仮置場面積 | | | B. 津波堆積物仮置場面積(参考値) | | | C. 仮置場面積合計(A+B) | | |
|----------|---------|-------------------------|--------------------------|--------------------------|--------------------------|-------------------------------|--------------------------|-------------------------------|--------------------------|-------------------------------|
| | | 合計 (m ²) | 可燃系 (m ²) | 不燃系 (m ²) | 面積 | | 面積 | | 面積 | |
| | | | | | (小) (m ²) | ~ (大) (m ²) | (小) (m ²) | ~ (大) (m ²) | (小) (m ²) | ~ (大) (m ²) |
| 1 | 鹿児島市 | 165 | 75 | 90 | - | ~ | - | 165 | ~ | 165 |
| 1 | いちき串木野市 | 0 | 0 | 0 | - | ~ | - | 0 | ~ | 0 |
| 1 | 日置市 | 0 | 0 | 0 | - | ~ | - | 0 | ~ | 0 |
| 1 | 三島村 | 0 | 0 | 0 | - | ~ | - | 0 | ~ | 0 |
| 1 | 十島村 | 0 | 0 | 0 | 6,641 | ~ | 8,814 | 6,641 | ~ | 8,814 |
| 2 | 枕崎市 | 0 | 0 | 0 | - | ~ | - | 0 | ~ | 0 |
| 2 | 指宿市 | 0 | 0 | 0 | - | ~ | - | 0 | ~ | 0 |
| 2 | 南さつま市 | 0 | 0 | 0 | 18,674 | ~ | 24,786 | 18,674 | ~ | 24,786 |
| 2 | 南九州市 | 0 | 0 | 0 | - | ~ | - | 0 | ~ | 0 |
| 3 | 薩摩川内市 | 7,456 | 3,404 | 4,052 | - | ~ | - | 7,456 | ~ | 7,456 |
| 3 | 阿久根市 | 7,577 | 3,459 | 4,118 | 8,811 | ~ | 11,694 | 16,388 | ~ | 19,271 |
| 3 | さつま町 | 793 | 362 | 431 | 0 | ~ | 0 | 793 | ~ | 793 |
| 3 | 出水市 | 25,299 | 11,550 | 13,749 | - | ~ | - | 25,299 | ~ | 25,299 |
| 3 | 長島町 | 36,657 | 16,639 | 20,018 | 7,627 | ~ | 10,124 | 44,284 | ~ | 46,781 |
| 4 | 伊佐市 | 1,787 | 816 | 971 | 0 | ~ | 0 | 1,787 | ~ | 1,787 |
| 4 | 霧島市 | 3,875 | 1,769 | 2,106 | - | ~ | - | 3,875 | ~ | 3,875 |
| 4 | 湧水町 | 786 | 359 | 427 | 0 | ~ | 0 | 786 | ~ | 786 |
| 4 | 始良市 | 87 | 40 | 47 | - | ~ | - | 87 | ~ | 87 |
| 5 | 鹿屋市 | 0 | 0 | 0 | - | ~ | - | 0 | ~ | 0 |
| 5 | 垂水市 | 78 | 35 | 43 | - | ~ | - | 78 | ~ | 78 |
| 5 | 曾於市 | 0 | 0 | 0 | 0 | ~ | 0 | 0 | ~ | 0 |
| 5 | 志布志市 | 0 | 0 | 0 | - | ~ | - | 0 | ~ | 0 |
| 5 | 大崎町 | 0 | 0 | 0 | - | ~ | - | 0 | ~ | 0 |
| 5 | 東串良町 | 0 | 0 | 0 | - | ~ | - | 0 | ~ | 0 |
| 5 | 肝付町 | 353 | 161 | 192 | - | ~ | - | 353 | ~ | 353 |
| 5 | 錦江町 | 0 | 0 | 0 | - | ~ | - | 0 | ~ | 0 |
| 5 | 南大隅町 | 0 | 0 | 0 | - | ~ | - | 0 | ~ | 0 |
| 6 | 西之表市 | 118 | 54 | 64 | - | ~ | - | 118 | ~ | 118 |
| 6 | 中種子町 | 0 | 0 | 0 | - | ~ | - | 0 | ~ | 0 |
| 6 | 南種子町 | 0 | 0 | 0 | - | ~ | - | 0 | ~ | 0 |
| 6 | 屋久島町 | 0 | 0 | 0 | - | ~ | - | 0 | ~ | 0 |
| 7 | 奄美市 | 87 | 40 | 47 | - | ~ | - | 87 | ~ | 87 |
| 7 | 大和村 | 0 | 0 | 0 | - | ~ | - | 0 | ~ | 0 |
| 7 | 宇検村 | 0 | 0 | 0 | - | ~ | - | 0 | ~ | 0 |
| 7 | 瀬戸内町 | 103 | 47 | 56 | - | ~ | - | 103 | ~ | 103 |
| 7 | 龍郷町 | 0 | 0 | 0 | - | ~ | - | 0 | ~ | 0 |
| 7 | 喜界町 | 181 | 83 | 98 | 7,496 | ~ | 9,949 | 7,677 | ~ | 10,130 |
| 7 | 徳之島町 | 0 | 0 | 0 | - | ~ | - | 0 | ~ | 0 |
| 7 | 天城町 | 0 | 0 | 0 | - | ~ | - | 0 | ~ | 0 |
| 7 | 伊仙町 | 0 | 0 | 0 | - | ~ | - | 0 | ~ | 0 |
| 7 | 和泊町 | 0 | 0 | 0 | - | ~ | - | 0 | ~ | 0 |
| 7 | 知名町 | 0 | 0 | 0 | - | ~ | - | 0 | ~ | 0 |
| 7 | 与論町 | 0 | 0 | 0 | 1,381 | ~ | 1,833 | 1,381 | ~ | 1,833 |
| | 合計 | 85,402 | 38,893 | 46,509 | 50,630 | ~ | 67,200 | 136,032 | ~ | 152,602 |
| 1 | 鹿児島地域 | 165 | 75 | 90 | 6,641 | ~ | 8,814 | 6,806 | ~ | 8,979 |
| 2 | 南薩地域 | 0 | 0 | 0 | 18,674 | ~ | 24,786 | 18,674 | ~ | 24,786 |
| 3 | 北薩地域 | 77,782 | 35,414 | 42,368 | 16,438 | ~ | 21,818 | 94,220 | ~ | 99,600 |
| 4 | 始良・伊佐地域 | 6,535 | 2,984 | 3,551 | 0 | ~ | 0 | 6,535 | ~ | 6,535 |
| 5 | 大隅地域 | 431 | 196 | 235 | 0 | ~ | 0 | 431 | ~ | 431 |
| 6 | 熊毛地域 | 118 | 54 | 64 | 0 | ~ | 0 | 118 | ~ | 118 |
| 7 | 大島地域 | 371 | 170 | 201 | 8,877 | ~ | 11,782 | 9,248 | ~ | 12,153 |
| | 合計 | 85,402 | 38,893 | 46,509 | 50,630 | ~ | 67,200 | 136,032 | ~ | 152,602 |



【資料 15】仮置場面積の推計結果（想定災害別）

⑥県北部直下【人吉盆地南縁断層近辺】の地震

| 地域 番号 | 市町村名 | A. 災害廃棄物仮置場面積 | | | B. 津波堆積物仮置場面積(参考値) | | | C. 仮置場面積合計(A+B) | | |
|----------|---------|-------------------------|--------------------------|--------------------------|--------------------------------|---|--------------------------------|--------------------------------|---|--------------------------------|
| | | 合計 (m ²) | 可燃系 (m ²) | 不燃系 (m ²) | 面積 (小) (m ²) | ～ | 面積 (大) (m ²) | 面積 (小) (m ²) | ～ | 面積 (大) (m ²) |
| | | | | | | | | | | |
| 1 | 鹿児島市 | 0 | 0 | 0 | 0 | ～ | 0 | 0 | ～ | 0 |
| 1 | いちき串木野市 | 0 | 0 | 0 | 0 | ～ | 0 | 0 | ～ | 0 |
| 1 | 日置市 | 0 | 0 | 0 | 0 | ～ | 0 | 0 | ～ | 0 |
| 1 | 三島村 | 0 | 0 | 0 | 0 | ～ | 0 | 0 | ～ | 0 |
| 1 | 十島村 | 0 | 0 | 0 | 0 | ～ | 0 | 0 | ～ | 0 |
| 2 | 枕崎市 | 0 | 0 | 0 | 0 | ～ | 0 | 0 | ～ | 0 |
| 2 | 指宿市 | 0 | 0 | 0 | 0 | ～ | 0 | 0 | ～ | 0 |
| 2 | 南さつま市 | 0 | 0 | 0 | 0 | ～ | 0 | 0 | ～ | 0 |
| 2 | 南九州市 | 0 | 0 | 0 | 0 | ～ | 0 | 0 | ～ | 0 |
| 3 | 薩摩川内市 | 0 | 0 | 0 | 0 | ～ | 0 | 0 | ～ | 0 |
| 3 | 阿久根市 | 0 | 0 | 0 | 0 | ～ | 0 | 0 | ～ | 0 |
| 3 | さつま町 | 87 | 40 | 47 | 0 | ～ | 0 | 87 | ～ | 87 |
| 3 | 出水市 | 0 | 0 | 0 | 0 | ～ | 0 | 0 | ～ | 0 |
| 3 | 長島町 | 0 | 0 | 0 | 0 | ～ | 0 | 0 | ～ | 0 |
| 4 | 伊佐市 | 1,678 | 766 | 912 | 0 | ～ | 0 | 1,678 | ～ | 1,678 |
| 4 | 霧島市 | 7,334 | 3,348 | 3,986 | 0 | ～ | 0 | 7,334 | ～ | 7,334 |
| 4 | 湧水町 | 786 | 359 | 427 | 0 | ～ | 0 | 786 | ～ | 786 |
| 4 | 始良市 | 0 | 0 | 0 | 0 | ～ | 0 | 0 | ～ | 0 |
| 5 | 鹿屋市 | 0 | 0 | 0 | 0 | ～ | 0 | 0 | ～ | 0 |
| 5 | 垂水市 | 0 | 0 | 0 | 0 | ～ | 0 | 0 | ～ | 0 |
| 5 | 曾於市 | 0 | 0 | 0 | 0 | ～ | 0 | 0 | ～ | 0 |
| 5 | 志布志市 | 0 | 0 | 0 | 0 | ～ | 0 | 0 | ～ | 0 |
| 5 | 大崎町 | 0 | 0 | 0 | 0 | ～ | 0 | 0 | ～ | 0 |
| 5 | 東串良町 | 0 | 0 | 0 | 0 | ～ | 0 | 0 | ～ | 0 |
| 5 | 肝付町 | 0 | 0 | 0 | 0 | ～ | 0 | 0 | ～ | 0 |
| 5 | 錦江町 | 0 | 0 | 0 | 0 | ～ | 0 | 0 | ～ | 0 |
| 5 | 南大隅町 | 0 | 0 | 0 | 0 | ～ | 0 | 0 | ～ | 0 |
| 6 | 西之表市 | 0 | 0 | 0 | 0 | ～ | 0 | 0 | ～ | 0 |
| 6 | 中種子町 | 0 | 0 | 0 | 0 | ～ | 0 | 0 | ～ | 0 |
| 6 | 南種子町 | 0 | 0 | 0 | 0 | ～ | 0 | 0 | ～ | 0 |
| 6 | 屋久島町 | 0 | 0 | 0 | 0 | ～ | 0 | 0 | ～ | 0 |
| 7 | 奄美市 | 0 | 0 | 0 | 0 | ～ | 0 | 0 | ～ | 0 |
| 7 | 大和村 | 0 | 0 | 0 | 0 | ～ | 0 | 0 | ～ | 0 |
| 7 | 宇検村 | 0 | 0 | 0 | 0 | ～ | 0 | 0 | ～ | 0 |
| 7 | 瀬戸内町 | 0 | 0 | 0 | 0 | ～ | 0 | 0 | ～ | 0 |
| 7 | 龍郷町 | 0 | 0 | 0 | 0 | ～ | 0 | 0 | ～ | 0 |
| 7 | 喜界町 | 0 | 0 | 0 | 0 | ～ | 0 | 0 | ～ | 0 |
| 7 | 徳之島町 | 0 | 0 | 0 | 0 | ～ | 0 | 0 | ～ | 0 |
| 7 | 天城町 | 0 | 0 | 0 | 0 | ～ | 0 | 0 | ～ | 0 |
| 7 | 伊仙町 | 0 | 0 | 0 | 0 | ～ | 0 | 0 | ～ | 0 |
| 7 | 和泊町 | 0 | 0 | 0 | 0 | ～ | 0 | 0 | ～ | 0 |
| 7 | 知名町 | 0 | 0 | 0 | 0 | ～ | 0 | 0 | ～ | 0 |
| 7 | 与論町 | 0 | 0 | 0 | 0 | ～ | 0 | 0 | ～ | 0 |
| | 合計 | 9,885 | 4,513 | 5,372 | 0 | ～ | 0 | 9,885 | ～ | 9,885 |
| 1 | 鹿児島地域 | 0 | 0 | 0 | 0 | ～ | 0 | 0 | ～ | 0 |
| 2 | 南薩地域 | 0 | 0 | 0 | 0 | ～ | 0 | 0 | ～ | 0 |
| 3 | 北薩地域 | 87 | 40 | 47 | 0 | ～ | 0 | 87 | ～ | 87 |
| 4 | 始良・伊佐地域 | 9,798 | 4,473 | 5,325 | 0 | ～ | 0 | 9,798 | ～ | 9,798 |
| 5 | 大隅地域 | 0 | 0 | 0 | 0 | ～ | 0 | 0 | ～ | 0 |
| 6 | 熊毛地域 | 0 | 0 | 0 | 0 | ～ | 0 | 0 | ～ | 0 |
| 7 | 大島地域 | 0 | 0 | 0 | 0 | ～ | 0 | 0 | ～ | 0 |
| | 合計 | 9,885 | 4,513 | 5,372 | 0 | ～ | 0 | 9,885 | ～ | 9,885 |



【資料 15】仮置場面積の推計結果（想定災害別）

⑦南海トラフ【地震動：基本ケース、津波：CASE5】の巨大地震


| 地域 番号 | 市町村名 | A. 災害廃棄物仮置場面積 | | | B. 津波堆積物仮置場面積(参考値) | | | C. 仮置場面積合計(A+B) | | |
|----------|---------|-------------------------|--------------------------|--------------------------|--------------------------|--------------------------|--------------------------|--------------------------|--------------------------|--------------------------|
| | | 合計 (m ²) | 可燃系 (m ²) | 不燃系 (m ²) | 面積 | | 面積 | | 面積 | |
| | | | | | (小) (m ²) | (大) (m ²) | (小) (m ²) | (大) (m ²) | (小) (m ²) | (大) (m ²) |
| 1 | 鹿児島市 | 132,664 | 60,567 | 72,097 | - | - | - | 132,664 | - | 132,664 |
| 1 | いちき串木野市 | 1,649 | 753 | 896 | 7,364 | - | 9,774 | 9,013 | - | 11,423 |
| 1 | 日置市 | 12,005 | 5,481 | 6,524 | - | - | - | 12,005 | - | 12,005 |
| 1 | 三島村 | 0 | 0 | 0 | 2,038 | - | 2,706 | 2,038 | - | 2,706 |
| 1 | 十島村 | 0 | 0 | 0 | 13,282 | - | 17,629 | 13,282 | - | 17,629 |
| 2 | 枕崎市 | 267 | 122 | 145 | 4,932 | - | 6,546 | 5,199 | - | 6,813 |
| 2 | 指宿市 | 3,229 | 1,474 | 1,755 | 9,797 | - | 13,004 | 13,026 | - | 16,233 |
| 2 | 南さつま市 | 3,734 | 1,705 | 2,029 | 37,282 | - | 49,484 | 41,016 | - | 53,218 |
| 2 | 南九州市 | 3,169 | 1,447 | 1,722 | - | - | - | 3,169 | - | 3,169 |
| 3 | 薩摩川内市 | 33,655 | 15,365 | 18,290 | - | - | - | 33,655 | - | 33,655 |
| 3 | 阿久根市 | 1,116 | 509 | 607 | 8,811 | - | 11,694 | 9,927 | - | 12,810 |
| 3 | さつま町 | 2,067 | 944 | 1,123 | 0 | - | 0 | 2,067 | - | 2,067 |
| 3 | 出水市 | 5,846 | 2,669 | 3,177 | - | - | - | 5,846 | - | 5,846 |
| 3 | 長島町 | 3,518 | 1,606 | 1,912 | 7,627 | - | 10,124 | 11,145 | - | 13,642 |
| 4 | 伊佐市 | 7,511 | 3,429 | 4,082 | 0 | - | 0 | 7,511 | - | 7,511 |
| 4 | 霧島市 | 123,960 | 56,593 | 67,367 | - | - | - | 123,960 | - | 123,960 |
| 4 | 湧水町 | 8,216 | 3,751 | 4,465 | 0 | - | 0 | 8,216 | - | 8,216 |
| 4 | 始良市 | 92,147 | 42,069 | 50,078 | - | - | - | 92,147 | - | 92,147 |
| 5 | 鹿屋市 | 11,959 | 5,460 | 6,499 | - | - | - | 11,959 | - | 11,959 |
| 5 | 垂水市 | 31,392 | 14,332 | 17,060 | - | - | - | 31,392 | - | 31,392 |
| 5 | 曾於市 | 23,174 | 10,580 | 12,594 | 0 | - | 0 | 23,174 | - | 23,174 |
| 5 | 志布志市 | 106,033 | 48,409 | 57,624 | 38,203 | - | 50,706 | 144,236 | - | 156,739 |
| 5 | 大崎町 | 18,786 | 8,577 | 10,209 | 19,858 | - | 26,356 | 38,644 | - | 45,142 |
| 5 | 東串良町 | 40,033 | 18,277 | 21,756 | 7,299 | - | 9,687 | 47,332 | - | 49,720 |
| 5 | 肝付町 | 54,947 | 25,086 | 29,861 | 20,252 | - | 26,880 | 75,199 | - | 81,827 |
| 5 | 錦江町 | 0 | 0 | 0 | 0 | - | 0 | 0 | - | 0 |
| 5 | 南大隅町 | 2,600 | 1,187 | 1,413 | 14,071 | - | 18,676 | 16,671 | - | 21,276 |
| 6 | 西之表市 | 11,300 | 5,159 | 6,141 | 27,025 | - | 35,869 | 38,325 | - | 47,169 |
| 6 | 中種子町 | 3,279 | 1,497 | 1,782 | 18,016 | - | 23,913 | 21,295 | - | 27,192 |
| 6 | 南種子町 | 5,310 | 2,424 | 2,886 | 21,764 | - | 28,887 | 27,074 | - | 34,197 |
| 6 | 屋久島町 | 6,221 | 2,840 | 3,381 | 35,507 | - | 47,127 | 41,728 | - | 53,348 |
| 7 | 奄美市 | 30,963 | 14,136 | 16,827 | 40,570 | - | 53,847 | 71,533 | - | 84,810 |
| 7 | 大和村 | 1,431 | 653 | 778 | - | - | - | 1,431 | - | 1,431 |
| 7 | 宇検村 | 1,314 | 600 | 714 | 6,773 | - | 8,989 | 8,087 | - | 10,303 |
| 7 | 瀬戸内町 | 3,266 | 1,491 | 1,775 | 15,781 | - | 20,946 | 19,047 | - | 24,212 |
| 7 | 龍郷町 | 8,755 | 3,997 | 4,758 | 10,784 | - | 14,313 | 19,539 | - | 23,068 |
| 7 | 喜界町 | 8,716 | 3,979 | 4,737 | 37,348 | - | 49,571 | 46,064 | - | 58,287 |
| 7 | 徳之島町 | 1,634 | 746 | 888 | 6,904 | - | 9,164 | 8,538 | - | 10,798 |
| 7 | 天城町 | 78 | 35 | 43 | 5,260 | - | 6,982 | 5,338 | - | 7,060 |
| 7 | 伊仙町 | 0 | 0 | 0 | - | - | - | 0 | - | 0 |
| 7 | 和泊町 | 0 | 0 | 0 | 2,630 | - | 3,491 | 2,630 | - | 3,491 |
| 7 | 知名町 | 0 | 0 | 0 | - | - | - | 0 | - | 0 |
| 7 | 与論町 | 0 | 0 | 0 | 1,381 | - | 1,833 | 1,381 | - | 1,833 |
| | 合計 | 805,944 | 367,949 | 437,995 | 420,559 | - | 558,197 | 1,226,503 | - | 1,364,141 |
| 1 | 鹿児島地域 | 146,318 | 66,801 | 79,517 | 22,685 | - | 30,109 | 169,003 | - | 176,427 |
| 2 | 南薩地域 | 10,399 | 4,748 | 5,651 | 52,011 | - | 69,033 | 62,410 | - | 79,432 |
| 3 | 北薩地域 | 46,202 | 21,093 | 25,109 | 16,438 | - | 21,818 | 62,640 | - | 68,020 |
| 4 | 始良・伊佐地域 | 231,834 | 105,842 | 125,992 | 0 | - | 0 | 231,834 | - | 231,834 |
| 5 | 大隅地域 | 288,924 | 131,908 | 157,016 | 99,682 | - | 132,306 | 388,606 | - | 421,230 |
| 6 | 熊毛地域 | 26,110 | 11,920 | 14,190 | 102,312 | - | 135,796 | 128,422 | - | 161,906 |
| 7 | 大島地域 | 56,157 | 25,637 | 30,520 | 127,430 | - | 169,135 | 183,587 | - | 225,292 |
| | 合計 | 805,944 | 367,949 | 437,995 | 420,559 | - | 558,197 | 1,226,503 | - | 1,364,141 |



【資料 15】仮置場面積の推計結果（想定災害別）

⑦南海トラフ【地震動：東側ケース、津波：CASE5】の巨大地震

| 地域 番号 | 市町村名 | A. 災害廃棄物仮置場面積 | | | B. 津波堆積物仮置場面積(参考値) | | | C. 仮置場面積合計(A+B) | | |
|----------|---------|-------------------|-------------------|-------------------|--------------------|---|-------------------|-------------------|---|-------------------|
| | | 合計 | 可燃系 | 不燃系 | 面積 (小) | ~ | 面積 (大) | 面積 (小) | ~ | 面積 (大) |
| | | (m ²) | (m ²) | (m ²) | (m ²) | | (m ²) | (m ²) | | (m ²) |
| 1 | 鹿児島市 | 38,481 | 17,568 | 20,913 | - | ~ | - | 38,481 | ~ | 38,481 |
| 1 | いちき串木野市 | 243 | 111 | 132 | 7,364 | ~ | 9,774 | 7,607 | ~ | 10,017 |
| 1 | 日置市 | 2,232 | 1,019 | 1,213 | - | ~ | - | 2,232 | ~ | 2,232 |
| 1 | 三島村 | 0 | 0 | 0 | 2,038 | ~ | 2,706 | 2,038 | ~ | 2,706 |
| 1 | 十島村 | 0 | 0 | 0 | 13,282 | ~ | 17,629 | 13,282 | ~ | 17,629 |
| 2 | 枕崎市 | 267 | 122 | 145 | 4,932 | ~ | 6,546 | 5,199 | ~ | 6,813 |
| 2 | 指宿市 | 1,737 | 793 | 944 | 9,797 | ~ | 13,004 | 11,534 | ~ | 14,741 |
| 2 | 南さつま市 | 3,025 | 1,381 | 1,644 | 37,282 | ~ | 49,484 | 40,307 | ~ | 52,509 |
| 2 | 南九州市 | 1,745 | 797 | 948 | - | ~ | - | 1,745 | ~ | 1,745 |
| 3 | 薩摩川内市 | 6,616 | 3,021 | 3,595 | - | ~ | - | 6,616 | ~ | 6,616 |
| 3 | 阿久根市 | 1,487 | 679 | 808 | 8,811 | ~ | 11,694 | 10,298 | ~ | 13,181 |
| 3 | さつま町 | 793 | 362 | 431 | 0 | ~ | 0 | 793 | ~ | 793 |
| 3 | 出水市 | 11,111 | 5,073 | 6,038 | - | ~ | - | 11,111 | ~ | 11,111 |
| 3 | 長島町 | 2,215 | 1,011 | 1,204 | 7,627 | ~ | 10,124 | 9,842 | ~ | 12,339 |
| 4 | 伊佐市 | 9,409 | 4,296 | 5,113 | 0 | ~ | 0 | 9,409 | ~ | 9,409 |
| 4 | 霧島市 | 64,319 | 29,365 | 34,954 | - | ~ | - | 64,319 | ~ | 64,319 |
| 4 | 湧水町 | 7,517 | 3,432 | 4,085 | 0 | ~ | 0 | 7,517 | ~ | 7,517 |
| 4 | 始良市 | 61,120 | 27,904 | 33,216 | - | ~ | - | 61,120 | ~ | 61,120 |
| 5 | 鹿屋市 | 16,477 | 7,523 | 8,954 | - | ~ | - | 16,477 | ~ | 16,477 |
| 5 | 垂水市 | 12,741 | 5,817 | 6,924 | - | ~ | - | 12,741 | ~ | 12,741 |
| 5 | 曾於市 | 18,995 | 8,672 | 10,323 | 0 | ~ | 0 | 18,995 | ~ | 18,995 |
| 5 | 志布志市 | 88,700 | 40,299 | 48,401 | 38,203 | ~ | 50,706 | 126,903 | ~ | 139,406 |
| 5 | 大崎町 | 15,654 | 7,147 | 8,507 | 19,858 | ~ | 26,356 | 35,512 | ~ | 42,010 |
| 5 | 東串良町 | 25,739 | 11,751 | 13,988 | 7,299 | ~ | 9,687 | 33,038 | ~ | 35,426 |
| 5 | 肝付町 | 46,959 | 21,439 | 25,520 | 20,252 | ~ | 26,880 | 67,211 | ~ | 73,839 |
| 5 | 錦江町 | 0 | 0 | 0 | - | ~ | - | 0 | ~ | 0 |
| 5 | 南大隅町 | 1,894 | 865 | 1,029 | 14,071 | ~ | 18,676 | 15,965 | ~ | 20,570 |
| 6 | 西之表市 | 11,300 | 5,159 | 6,141 | 27,025 | ~ | 35,869 | 38,325 | ~ | 47,169 |
| 6 | 中種子町 | 3,279 | 1,497 | 1,782 | 18,016 | ~ | 23,913 | 21,295 | ~ | 27,192 |
| 6 | 南種子町 | 5,310 | 2,424 | 2,886 | 21,764 | ~ | 28,887 | 27,074 | ~ | 34,197 |
| 6 | 屋久島町 | 6,221 | 2,840 | 3,381 | 35,507 | ~ | 47,127 | 41,728 | ~ | 53,348 |
| 7 | 奄美市 | 30,963 | 14,136 | 16,827 | 40,570 | ~ | 53,847 | 71,533 | ~ | 84,810 |
| 7 | 大和村 | 1,431 | 653 | 778 | - | ~ | - | 1,431 | ~ | 1,431 |
| 7 | 宇検村 | 1,314 | 600 | 714 | 6,773 | ~ | 8,989 | 8,087 | ~ | 10,303 |
| 7 | 瀬戸内町 | 3,266 | 1,491 | 1,775 | 15,781 | ~ | 20,946 | 19,047 | ~ | 24,212 |
| 7 | 龍郷町 | 8,755 | 3,997 | 4,758 | 10,784 | ~ | 14,313 | 19,539 | ~ | 23,068 |
| 7 | 喜界町 | 8,716 | 3,979 | 4,737 | 37,348 | ~ | 49,571 | 46,064 | ~ | 58,287 |
| 7 | 徳之島町 | 1,634 | 746 | 888 | 6,904 | ~ | 9,164 | 8,538 | ~ | 10,798 |
| 7 | 天城町 | 78 | 35 | 43 | 5,260 | ~ | 6,982 | 5,338 | ~ | 7,060 |
| 7 | 伊仙町 | 0 | 0 | 0 | - | ~ | - | 0 | ~ | 0 |
| 7 | 和泊町 | 0 | 0 | 0 | 2,630 | ~ | 3,491 | 2,630 | ~ | 3,491 |
| 7 | 知名町 | 0 | 0 | 0 | - | ~ | - | 0 | ~ | 0 |
| 7 | 与論町 | 0 | 0 | 0 | 1,381 | ~ | 1,833 | 1,381 | ~ | 1,833 |
| | 合計 | 521,743 | 238,004 | 283,739 | 420,559 | ~ | 558,197 | 942,302 | ~ | 1,079,940 |
| 1 | 鹿児島地域 | 40,956 | 18,698 | 22,258 | 22,685 | ~ | 30,109 | 63,641 | ~ | 71,065 |
| 2 | 南薩地域 | 6,774 | 3,093 | 3,681 | 52,011 | ~ | 69,033 | 58,785 | ~ | 75,807 |
| 3 | 北薩地域 | 22,222 | 10,146 | 12,076 | 16,438 | ~ | 21,818 | 38,660 | ~ | 44,040 |
| 4 | 始良・伊佐地域 | 142,365 | 64,997 | 77,368 | 0 | ~ | 0 | 142,365 | ~ | 142,365 |
| 5 | 大隅地域 | 227,159 | 103,513 | 123,646 | 99,682 | ~ | 132,306 | 326,841 | ~ | 359,465 |
| 6 | 熊毛地域 | 26,110 | 11,920 | 14,190 | 102,312 | ~ | 135,796 | 128,422 | ~ | 161,906 |
| 7 | 大島地域 | 56,157 | 25,637 | 30,520 | 127,430 | ~ | 169,135 | 183,587 | ~ | 225,292 |
| | 合計 | 521,743 | 238,004 | 283,739 | 420,559 | ~ | 558,197 | 942,302 | ~ | 1,079,940 |



【資料 15】仮置場面積の推計結果（想定災害別）

⑦南海トラフ【地震動：西側ケース、津波：CASE5】の巨大地震

| 地域 番号 | 市町村名 | A. 災害廃棄物仮置場面積 | | | B. 津波堆積物仮置場面積(参考値) | | | C. 仮置場面積合計(A+B) | | |
|----------|---------|-------------------|-------------------|-------------------|--------------------|---|-------------------|-------------------|---|-------------------|
| | | 合計 | 可燃系 | 不燃系 | 面積 (小) | ~ | 面積 (大) | 面積 (小) | ~ | 面積 (大) |
| | | (m ²) | (m ²) | (m ²) | (m ²) | | (m ²) | (m ²) | | (m ²) |
| 1 | 鹿児島市 | 237,475 | 108,418 | 129,057 | - | ~ | - | 237,475 | ~ | 237,475 |
| 1 | いちき串木野市 | 2,937 | 1,341 | 1,596 | 7,364 | ~ | 9,774 | 10,301 | ~ | 12,711 |
| 1 | 日置市 | 6,076 | 2,774 | 3,302 | - | ~ | - | 6,076 | ~ | 6,076 |
| 1 | 三島村 | 0 | 0 | 0 | 2,038 | ~ | 2,706 | 2,038 | ~ | 2,706 |
| 1 | 十島村 | 0 | 0 | 0 | 13,282 | ~ | 17,629 | 13,282 | ~ | 17,629 |
| 2 | 枕崎市 | 267 | 122 | 145 | 4,932 | ~ | 6,546 | 5,199 | ~ | 6,813 |
| 2 | 指宿市 | 6,113 | 2,791 | 3,322 | 9,797 | ~ | 13,004 | 15,910 | ~ | 19,117 |
| 2 | 南さつま市 | 8,126 | 3,710 | 4,416 | 37,282 | ~ | 49,484 | 45,408 | ~ | 57,610 |
| 2 | 南九州市 | 3,349 | 1,529 | 1,820 | - | ~ | - | 3,349 | ~ | 3,349 |
| 3 | 薩摩川内市 | 52,483 | 23,961 | 28,522 | - | ~ | - | 52,483 | ~ | 52,483 |
| 3 | 阿久根市 | 2,013 | 919 | 1,094 | 8,811 | ~ | 11,694 | 10,824 | ~ | 13,707 |
| 3 | さつま町 | 1,454 | 664 | 790 | 0 | ~ | 0 | 1,454 | ~ | 1,454 |
| 3 | 出水市 | 11,730 | 5,355 | 6,375 | - | ~ | - | 11,730 | ~ | 11,730 |
| 3 | 長島町 | 5,638 | 2,574 | 3,064 | 7,627 | ~ | 10,124 | 13,265 | ~ | 15,762 |
| 4 | 伊佐市 | 12,347 | 5,637 | 6,710 | 0 | ~ | 0 | 12,347 | ~ | 12,347 |
| 4 | 霧島市 | 105,474 | 48,154 | 57,320 | - | ~ | - | 105,474 | ~ | 105,474 |
| 4 | 湧水町 | 8,916 | 4,071 | 4,845 | 0 | ~ | 0 | 8,916 | ~ | 8,916 |
| 4 | 始良市 | 83,935 | 38,320 | 45,615 | - | ~ | - | 83,935 | ~ | 83,935 |
| 5 | 鹿屋市 | 24,583 | 11,223 | 13,360 | - | ~ | - | 24,583 | ~ | 24,583 |
| 5 | 垂水市 | 48,326 | 22,063 | 26,263 | - | ~ | - | 48,326 | ~ | 48,326 |
| 5 | 曾於市 | 28,133 | 12,844 | 15,289 | 0 | ~ | 0 | 28,133 | ~ | 28,133 |
| 5 | 志布志市 | 109,326 | 49,217 | 60,109 | 38,203 | ~ | 50,706 | 147,529 | ~ | 160,032 |
| 5 | 大崎町 | 25,086 | 11,453 | 13,633 | 19,858 | ~ | 26,356 | 44,944 | ~ | 51,442 |
| 5 | 東串良町 | 45,740 | 20,882 | 24,858 | 7,299 | ~ | 9,687 | 53,039 | ~ | 55,427 |
| 5 | 肝付町 | 62,931 | 28,731 | 34,200 | 20,252 | ~ | 26,880 | 83,183 | ~ | 89,811 |
| 5 | 錦江町 | 94 | 43 | 51 | - | ~ | - | 94 | ~ | 94 |
| 5 | 南大隅町 | 4,054 | 1,851 | 2,203 | 14,071 | ~ | 18,676 | 18,125 | ~ | 22,730 |
| 6 | 西之表市 | 11,300 | 5,159 | 6,141 | 27,025 | ~ | 35,869 | 38,325 | ~ | 47,169 |
| 6 | 中種子町 | 3,279 | 1,497 | 1,782 | 18,016 | ~ | 23,913 | 21,295 | ~ | 27,192 |
| 6 | 南種子町 | 5,310 | 2,424 | 2,886 | 21,764 | ~ | 28,887 | 27,074 | ~ | 34,197 |
| 6 | 屋久島町 | 6,221 | 2,840 | 3,381 | 35,507 | ~ | 47,127 | 41,728 | ~ | 53,348 |
| 7 | 奄美市 | 30,963 | 14,136 | 16,827 | 40,570 | ~ | 53,847 | 71,533 | ~ | 84,810 |
| 7 | 大和村 | 1,431 | 653 | 778 | - | ~ | - | 1,431 | ~ | 1,431 |
| 7 | 宇検村 | 1,314 | 600 | 714 | 6,773 | ~ | 8,989 | 8,087 | ~ | 10,303 |
| 7 | 瀬戸内町 | 3,266 | 1,491 | 1,775 | 15,781 | ~ | 20,946 | 19,047 | ~ | 24,212 |
| 7 | 龍郷町 | 8,755 | 3,997 | 4,758 | 10,784 | ~ | 14,313 | 19,539 | ~ | 23,068 |
| 7 | 喜界町 | 8,716 | 3,979 | 4,737 | 37,348 | ~ | 49,571 | 46,064 | ~ | 58,287 |
| 7 | 徳之島町 | 1,634 | 746 | 888 | 6,904 | ~ | 9,164 | 8,538 | ~ | 10,798 |
| 7 | 天城町 | 78 | 35 | 43 | 5,260 | ~ | 6,982 | 5,338 | ~ | 7,060 |
| 7 | 伊仙町 | 0 | 0 | 0 | - | ~ | - | 0 | ~ | 0 |
| 7 | 和泊町 | 0 | 0 | 0 | 2,630 | ~ | 3,491 | 2,630 | ~ | 3,491 |
| 7 | 知名町 | 0 | 0 | 0 | - | ~ | - | 0 | ~ | 0 |
| 7 | 与論町 | 0 | 0 | 0 | 1,381 | ~ | 1,833 | 1,381 | ~ | 1,833 |
| | 合計 | 978,873 | 446,204 | 532,669 | 420,559 | ~ | 558,197 | 1,399,432 | ~ | 1,537,070 |
| 1 | 鹿児島地域 | 246,488 | 112,533 | 133,955 | 22,685 | ~ | 30,109 | 269,173 | ~ | 276,597 |
| 2 | 南薩地域 | 17,855 | 8,152 | 9,703 | 52,011 | ~ | 69,033 | 69,866 | ~ | 86,888 |
| 3 | 北薩地域 | 73,318 | 33,473 | 39,845 | 16,438 | ~ | 21,818 | 89,756 | ~ | 95,136 |
| 4 | 始良・伊佐地域 | 210,672 | 96,182 | 114,490 | 0 | ~ | 0 | 210,672 | ~ | 210,672 |
| 5 | 大隅地域 | 348,273 | 158,307 | 189,966 | 99,682 | ~ | 132,306 | 447,955 | ~ | 480,579 |
| 6 | 熊毛地域 | 26,110 | 11,920 | 14,190 | 102,312 | ~ | 135,796 | 128,422 | ~ | 161,906 |
| 7 | 大島地域 | 56,157 | 25,637 | 30,520 | 127,430 | ~ | 169,135 | 183,587 | ~ | 225,292 |
| | 合計 | 978,873 | 446,204 | 532,669 | 420,559 | ~ | 558,197 | 1,399,432 | ~ | 1,537,070 |



【資料 15】仮置場面積の推計結果（想定災害別）

⑦南海トラフ【地震動：陸側ケース、津波：CASE5】の巨大地震

| 地域 番号 | 市町村名 | A. 災害廃棄物仮置場面積 | | | B. 津波堆積物仮置場面積(参考値) | | | C. 仮置場面積合計(A+B) | | |
|----------|---------|-------------------------|--------------------------|--------------------------|--------------------------|--------------------------|--------------------------|--------------------------|--------------------------|--------------------------|
| | | 合計 (m ²) | 可燃系 (m ²) | 不燃系 (m ²) | 面積 | | 面積 | | 面積 | |
| | | | | | (小) (m ²) | (大) (m ²) | (小) (m ²) | (大) (m ²) | (小) (m ²) | (大) (m ²) |
| 1 | 鹿児島市 | 161,292 | 73,637 | 87,655 | - | - | - | 161,292 | - | 161,292 |
| 1 | いちき串木野市 | 2,371 | 1,083 | 1,288 | 7,364 | - | 9,774 | 9,735 | - | 12,145 |
| 1 | 日置市 | 5,408 | 2,469 | 2,939 | - | - | - | 5,408 | - | 5,408 |
| 1 | 三島村 | 0 | 0 | 0 | 2,038 | - | 2,706 | 2,038 | - | 2,706 |
| 1 | 十島村 | 0 | 0 | 0 | 13,282 | - | 17,629 | 13,282 | - | 17,629 |
| 2 | 枕崎市 | 267 | 122 | 145 | 4,932 | - | 6,546 | 5,199 | - | 6,813 |
| 2 | 指宿市 | 12,238 | 5,587 | 6,651 | 9,797 | - | 13,004 | 22,035 | - | 25,242 |
| 2 | 南さつま市 | 4,212 | 1,923 | 2,289 | 37,282 | - | 49,484 | 41,494 | - | 53,696 |
| 2 | 南九州市 | 3,349 | 1,529 | 1,820 | - | - | - | 3,349 | - | 3,349 |
| 3 | 薩摩川内市 | 71,316 | 32,559 | 38,757 | - | - | - | 71,316 | - | 71,316 |
| 3 | 阿久根市 | 9,322 | 4,256 | 5,066 | 8,811 | - | 11,694 | 18,133 | - | 21,016 |
| 3 | さつま町 | 6,475 | 2,956 | 3,519 | 0 | - | 0 | 6,475 | - | 6,475 |
| 3 | 出水市 | 15,462 | 7,059 | 8,403 | - | - | - | 15,462 | - | 15,462 |
| 3 | 長島町 | 6,338 | 2,894 | 3,444 | 7,627 | - | 10,124 | 13,965 | - | 16,462 |
| 4 | 伊佐市 | 25,091 | 11,455 | 13,636 | 0 | - | 0 | 25,091 | - | 25,091 |
| 4 | 霧島市 | 112,863 | 51,527 | 61,336 | - | - | - | 112,863 | - | 112,863 |
| 4 | 湧水町 | 18,524 | 8,457 | 10,067 | 0 | - | 0 | 18,524 | - | 18,524 |
| 4 | 始良市 | 82,551 | 37,688 | 44,863 | - | - | - | 82,551 | - | 82,551 |
| 5 | 鹿屋市 | 20,850 | 9,519 | 11,331 | - | - | - | 20,850 | - | 20,850 |
| 5 | 垂水市 | 38,002 | 17,350 | 20,652 | - | - | - | 38,002 | - | 38,002 |
| 5 | 曾於市 | 36,754 | 16,577 | 20,177 | 0 | - | 0 | 36,754 | - | 36,754 |
| 5 | 志布志市 | 116,897 | 53,271 | 63,626 | 38,203 | - | 50,706 | 155,100 | - | 167,603 |
| 5 | 大崎町 | 24,983 | 11,406 | 13,577 | 19,858 | - | 26,356 | 44,841 | - | 51,339 |
| 5 | 東串良町 | 38,384 | 17,524 | 20,860 | 7,299 | - | 9,687 | 45,683 | - | 48,071 |
| 5 | 肝付町 | 51,837 | 23,666 | 28,171 | 20,252 | - | 26,880 | 72,089 | - | 78,717 |
| 5 | 錦江町 | 0 | 0 | 0 | - | - | - | 0 | - | 0 |
| 5 | 南大隅町 | 3,347 | 1,528 | 1,819 | 14,071 | - | 18,676 | 17,418 | - | 22,023 |
| 6 | 西之表市 | 11,300 | 5,159 | 6,141 | 27,025 | - | 35,869 | 38,325 | - | 47,169 |
| 6 | 中種子町 | 3,279 | 1,497 | 1,782 | 18,016 | - | 23,913 | 21,295 | - | 27,192 |
| 6 | 南種子町 | 5,310 | 2,424 | 2,886 | 21,764 | - | 28,887 | 27,074 | - | 34,197 |
| 6 | 屋久島町 | 6,221 | 2,840 | 3,381 | 35,507 | - | 47,127 | 41,728 | - | 53,348 |
| 7 | 奄美市 | 30,963 | 14,136 | 16,827 | 40,570 | - | 53,847 | 71,533 | - | 84,810 |
| 7 | 大和村 | 1,431 | 653 | 778 | - | - | - | 1,431 | - | 1,431 |
| 7 | 宇検村 | 1,314 | 600 | 714 | 6,773 | - | 8,989 | 8,087 | - | 10,303 |
| 7 | 瀬戸内町 | 3,266 | 1,491 | 1,775 | 15,781 | - | 20,946 | 19,047 | - | 24,212 |
| 7 | 龍郷町 | 8,755 | 3,997 | 4,758 | 10,784 | - | 14,313 | 19,539 | - | 23,068 |
| 7 | 喜界町 | 8,716 | 3,979 | 4,737 | 37,348 | - | 49,571 | 46,064 | - | 58,287 |
| 7 | 徳之島町 | 1,634 | 746 | 888 | 6,904 | - | 9,164 | 8,538 | - | 10,798 |
| 7 | 天城町 | 78 | 35 | 43 | 5,260 | - | 6,982 | 5,338 | - | 7,060 |
| 7 | 伊仙町 | 0 | 0 | 0 | - | - | - | 0 | - | 0 |
| 7 | 和泊町 | 0 | 0 | 0 | 2,630 | - | 3,491 | 2,630 | - | 3,491 |
| 7 | 知名町 | 0 | 0 | 0 | - | - | - | 0 | - | 0 |
| 7 | 与論町 | 0 | 0 | 0 | 1,381 | - | 1,833 | 1,381 | - | 1,833 |
| | 合計 | 950,400 | 433,599 | 516,801 | 420,559 | - | 558,197 | 1,370,959 | - | 1,508,597 |
| 1 | 鹿児島地域 | 169,071 | 77,189 | 91,882 | 22,685 | - | 30,109 | 191,756 | - | 199,180 |
| 2 | 南薩地域 | 20,066 | 9,161 | 10,905 | 52,011 | - | 69,033 | 72,077 | - | 89,099 |
| 3 | 北薩地域 | 108,913 | 49,724 | 59,189 | 16,438 | - | 21,818 | 125,351 | - | 130,731 |
| 4 | 始良・伊佐地域 | 239,029 | 109,127 | 129,902 | 0 | - | 0 | 239,029 | - | 239,029 |
| 5 | 大隅地域 | 331,054 | 150,841 | 180,213 | 99,682 | - | 132,306 | 430,736 | - | 463,360 |
| 6 | 熊毛地域 | 26,110 | 11,920 | 14,190 | 102,312 | - | 135,796 | 128,422 | - | 161,906 |
| 7 | 大島地域 | 56,157 | 25,637 | 30,520 | 127,430 | - | 169,135 | 183,587 | - | 225,292 |
| | 合計 | 950,400 | 433,599 | 516,801 | 420,559 | - | 558,197 | 1,370,959 | - | 1,508,597 |



【資料 15】仮置場面積の推計結果（想定災害別）

⑦南海トラフ【地震動：基本ケース、津波：CASE11】の巨大地震

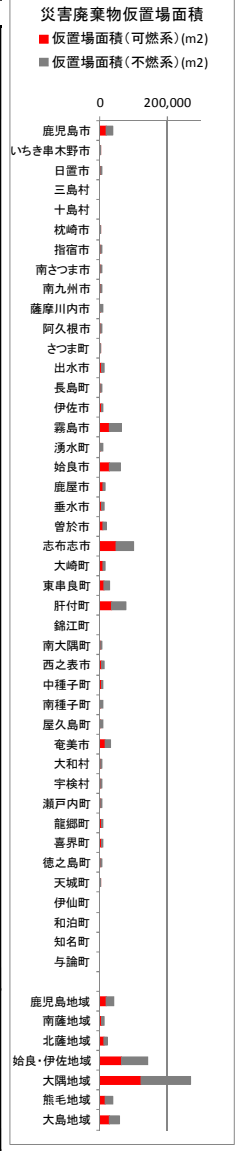
| 地域 番号 | 市町村名 | A. 災害廃棄物仮置場面積 | | | B. 津波堆積物仮置場面積(参考値) | | | C. 仮置場面積合計(A+B) | | |
|----------|---------|-------------------|-------------------|-------------------|--------------------|---|-------------------|-------------------|---|-------------------|
| | | 合計 | 可燃系 | 不燃系 | 面積 (小) | ~ | 面積 (大) | 面積 (小) | ~ | 面積 (大) |
| | | (m ²) | (m ²) | (m ²) | (m ²) | | (m ²) | (m ²) | | (m ²) |
| 1 | 鹿児島市 | 133,473 | 60,936 | 72,537 | - | ~ | - | 133,473 | ~ | 133,473 |
| 1 | いちき串木野市 | 1,649 | 753 | 896 | 7,364 | ~ | 9,774 | 9,013 | ~ | 11,423 |
| 1 | 日置市 | 12,091 | 5,520 | 6,571 | - | ~ | - | 12,091 | ~ | 12,091 |
| 1 | 三島村 | 0 | 0 | 0 | 2,038 | ~ | 2,706 | 2,038 | ~ | 2,706 |
| 1 | 十島村 | 0 | 0 | 0 | 13,282 | ~ | 17,629 | 13,282 | ~ | 17,629 |
| 2 | 枕崎市 | 353 | 161 | 192 | 4,932 | ~ | 6,546 | 5,285 | ~ | 6,899 |
| 2 | 指宿市 | 6,183 | 2,823 | 3,360 | 9,797 | ~ | 13,004 | 15,980 | ~ | 19,187 |
| 2 | 南さつま市 | 4,668 | 2,131 | 2,537 | 37,282 | ~ | 49,484 | 41,950 | ~ | 54,152 |
| 2 | 南九州市 | 3,262 | 1,489 | 1,773 | - | ~ | - | 3,262 | ~ | 3,262 |
| 3 | 薩摩川内市 | 34,544 | 15,771 | 18,773 | - | ~ | - | 34,544 | ~ | 34,544 |
| 3 | 阿久根市 | 1,031 | 471 | 560 | 8,811 | ~ | 11,694 | 9,842 | ~ | 12,725 |
| 3 | さつま町 | 2,067 | 944 | 1,123 | 0 | ~ | 0 | 2,067 | ~ | 2,067 |
| 3 | 出水市 | 5,846 | 2,669 | 3,177 | - | ~ | - | 5,846 | ~ | 5,846 |
| 3 | 長島町 | 3,432 | 1,567 | 1,865 | 7,627 | ~ | 10,124 | 11,059 | ~ | 13,556 |
| 4 | 伊佐市 | 7,511 | 3,429 | 4,082 | 0 | ~ | 0 | 7,511 | ~ | 7,511 |
| 4 | 霧島市 | 123,960 | 56,593 | 67,367 | - | ~ | - | 123,960 | ~ | 123,960 |
| 4 | 湧水町 | 8,216 | 3,751 | 4,465 | 0 | ~ | 0 | 8,216 | ~ | 8,216 |
| 4 | 始良市 | 92,147 | 42,069 | 50,078 | - | ~ | - | 92,147 | ~ | 92,147 |
| 5 | 鹿屋市 | 11,959 | 5,460 | 6,499 | - | ~ | - | 11,959 | ~ | 11,959 |
| 5 | 垂水市 | 31,392 | 14,332 | 17,060 | - | ~ | - | 31,392 | ~ | 31,392 |
| 5 | 曾於市 | 23,174 | 10,580 | 12,594 | 0 | ~ | 0 | 23,174 | ~ | 23,174 |
| 5 | 志布志市 | 119,506 | 54,560 | 64,946 | 38,203 | ~ | 50,706 | 157,709 | ~ | 170,212 |
| 5 | 大崎町 | 18,888 | 8,623 | 10,265 | 19,858 | ~ | 26,356 | 38,746 | ~ | 45,244 |
| 5 | 東串良町 | 40,433 | 18,459 | 21,974 | 7,299 | ~ | 9,687 | 47,732 | ~ | 50,120 |
| 5 | 肝付町 | 87,091 | 39,761 | 47,330 | 20,252 | ~ | 26,880 | 107,343 | ~ | 113,971 |
| 5 | 錦江町 | 0 | 0 | 0 | - | ~ | - | 0 | ~ | 0 |
| 5 | 南大隅町 | 2,600 | 1,187 | 1,413 | 14,071 | ~ | 18,676 | 16,671 | ~ | 21,276 |
| 6 | 西之表市 | 12,378 | 5,651 | 6,727 | 27,025 | ~ | 35,869 | 39,403 | ~ | 48,247 |
| 6 | 中種子町 | 8,848 | 4,039 | 4,809 | 18,016 | ~ | 23,913 | 26,864 | ~ | 32,761 |
| 6 | 南種子町 | 8,030 | 3,666 | 4,364 | 21,764 | ~ | 28,887 | 29,794 | ~ | 36,917 |
| 6 | 屋久島町 | 7,147 | 3,263 | 3,884 | 35,507 | ~ | 47,127 | 42,654 | ~ | 54,274 |
| 7 | 奄美市 | 31,403 | 14,337 | 17,066 | 40,570 | ~ | 53,847 | 71,973 | ~ | 85,250 |
| 7 | 大和村 | 2,004 | 915 | 1,089 | - | ~ | - | 2,004 | ~ | 2,004 |
| 7 | 宇検村 | 1,211 | 553 | 658 | 6,773 | ~ | 8,989 | 7,984 | ~ | 10,200 |
| 7 | 瀬戸内町 | 4,509 | 2,059 | 2,450 | 15,781 | ~ | 20,946 | 20,290 | ~ | 25,455 |
| 7 | 龍郷町 | 8,755 | 3,997 | 4,758 | 10,784 | ~ | 14,313 | 19,539 | ~ | 23,068 |
| 7 | 喜界町 | 8,716 | 3,979 | 4,737 | 37,348 | ~ | 49,571 | 46,064 | ~ | 58,287 |
| 7 | 徳之島町 | 2,210 | 1,009 | 1,201 | 6,904 | ~ | 9,164 | 9,114 | ~ | 11,374 |
| 7 | 天城町 | 150 | 69 | 81 | 5,260 | ~ | 6,982 | 5,410 | ~ | 7,132 |
| 7 | 伊仙町 | 0 | 0 | 0 | - | ~ | - | 0 | ~ | 0 |
| 7 | 和泊町 | 0 | 0 | 0 | 2,630 | ~ | 3,491 | 2,630 | ~ | 3,491 |
| 7 | 知名町 | 0 | 0 | 0 | - | ~ | - | 0 | ~ | 0 |
| 7 | 与論町 | 0 | 0 | 0 | 2,696 | ~ | 3,578 | 2,696 | ~ | 3,578 |
| | 合計 | 870,837 | 397,576 | 473,261 | 421,874 | ~ | 559,942 | 1,292,711 | ~ | 1,430,779 |
| 1 | 鹿児島地域 | 147,213 | 67,209 | 80,004 | 22,685 | ~ | 30,109 | 169,898 | ~ | 177,322 |
| 2 | 南薩地域 | 14,466 | 6,604 | 7,862 | 52,011 | ~ | 69,033 | 66,477 | ~ | 83,499 |
| 3 | 北薩地域 | 46,920 | 21,422 | 25,498 | 16,438 | ~ | 21,818 | 63,358 | ~ | 68,738 |
| 4 | 始良・伊佐地域 | 231,834 | 105,842 | 125,992 | 0 | ~ | 0 | 231,834 | ~ | 231,834 |
| 5 | 大隅地域 | 335,043 | 152,962 | 182,081 | 99,682 | ~ | 132,306 | 434,725 | ~ | 467,349 |
| 6 | 熊毛地域 | 36,403 | 16,619 | 19,784 | 102,312 | ~ | 135,796 | 138,715 | ~ | 172,199 |
| 7 | 大島地域 | 58,958 | 26,918 | 32,040 | 128,746 | ~ | 170,880 | 187,704 | ~ | 229,838 |
| | 合計 | 870,837 | 397,576 | 473,261 | 421,874 | ~ | 559,942 | 1,292,711 | ~ | 1,430,779 |



【資料 15】仮置場面積の推計結果（想定災害別）

⑦南海トラフ【地震動：東側ケース、津波：CASE11】の巨大地震

| 地域 番号 | 市町村名 | A. 災害廃棄物仮置場面積 | | | B. 津波堆積物仮置場面積(参考値) | | | C. 仮置場面積合計(A+B) | | |
|----------|---------|-------------------------|--------------------------|--------------------------|--------------------------------|---|--------------------------------|--------------------------------|---|--------------------------------|
| | | 合計 (m ²) | 可燃系 (m ²) | 不燃系 (m ²) | 面積 (小) (m ²) | ～ | 面積 (大) (m ²) | 面積 (小) (m ²) | ～ | 面積 (大) (m ²) |
| | | | | | | | | | | |
| 1 | 鹿児島市 | 39,291 | 17,938 | 21,353 | - | ～ | - | 39,291 | ～ | 39,291 |
| 1 | いちき串木野市 | 243 | 111 | 132 | 7,364 | ～ | 9,774 | 7,607 | ～ | 10,017 |
| 1 | 日置市 | 2,327 | 1,063 | 1,264 | - | ～ | - | 2,327 | ～ | 2,327 |
| 1 | 三島村 | 0 | 0 | 0 | 2,038 | ～ | 2,706 | 2,038 | ～ | 2,706 |
| 1 | 十島村 | 0 | 0 | 0 | 13,282 | ～ | 17,629 | 13,282 | ～ | 17,629 |
| 2 | 枕崎市 | 353 | 161 | 192 | 4,932 | ～ | 6,546 | 5,285 | ～ | 6,899 |
| 2 | 指宿市 | 4,699 | 2,145 | 2,554 | 9,797 | ～ | 13,004 | 14,496 | ～ | 17,703 |
| 2 | 南さつま市 | 3,914 | 1,787 | 2,127 | 37,282 | ～ | 49,484 | 41,196 | ～ | 53,398 |
| 2 | 南九州市 | 1,840 | 840 | 1,000 | - | ～ | - | 1,840 | ～ | 1,840 |
| 3 | 薩摩川内市 | 7,811 | 3,566 | 4,245 | - | ～ | - | 7,811 | ～ | 7,811 |
| 3 | 阿久根市 | 1,391 | 635 | 756 | 8,811 | ～ | 11,694 | 10,202 | ～ | 13,085 |
| 3 | さつま町 | 793 | 362 | 431 | 0 | ～ | 0 | 793 | ～ | 793 |
| 3 | 出水市 | 11,111 | 5,073 | 6,038 | - | ～ | - | 11,111 | ～ | 11,111 |
| 3 | 長島町 | 2,128 | 971 | 1,157 | 7,627 | ～ | 10,124 | 9,755 | ～ | 12,252 |
| 4 | 伊佐市 | 9,409 | 4,296 | 5,113 | 0 | ～ | 0 | 9,409 | ～ | 9,409 |
| 4 | 霧島市 | 64,319 | 29,365 | 34,954 | - | ～ | - | 64,319 | ～ | 64,319 |
| 4 | 湧水町 | 7,517 | 3,432 | 4,085 | 0 | ～ | 0 | 7,517 | ～ | 7,517 |
| 4 | 始良市 | 61,120 | 27,904 | 33,216 | - | ～ | - | 61,120 | ～ | 61,120 |
| 5 | 鹿屋市 | 16,477 | 7,523 | 8,954 | - | ～ | - | 16,477 | ～ | 16,477 |
| 5 | 垂水市 | 12,741 | 5,817 | 6,924 | - | ～ | - | 12,741 | ～ | 12,741 |
| 5 | 曾於市 | 18,995 | 8,672 | 10,323 | 0 | ～ | 0 | 18,995 | ～ | 18,995 |
| 5 | 志布志市 | 101,253 | 46,030 | 55,223 | 38,203 | ～ | 50,706 | 139,456 | ～ | 151,959 |
| 5 | 大崎町 | 15,756 | 7,193 | 8,563 | 19,858 | ～ | 26,356 | 35,614 | ～ | 42,112 |
| 5 | 東串良町 | 26,948 | 12,303 | 14,645 | 7,299 | ～ | 9,687 | 34,247 | ～ | 36,635 |
| 5 | 肝付町 | 75,502 | 34,470 | 41,032 | 20,252 | ～ | 26,880 | 95,754 | ～ | 102,382 |
| 5 | 錦江町 | 0 | 0 | 0 | - | ～ | - | 0 | ～ | 0 |
| 5 | 南大隅町 | 1,894 | 865 | 1,029 | 14,071 | ～ | 18,676 | 15,965 | ～ | 20,570 |
| 6 | 西之表市 | 12,378 | 5,651 | 6,727 | 27,025 | ～ | 35,869 | 39,403 | ～ | 48,247 |
| 6 | 中種子町 | 8,848 | 4,039 | 4,809 | 18,016 | ～ | 23,913 | 26,864 | ～ | 32,761 |
| 6 | 南種子町 | 8,030 | 3,666 | 4,364 | 21,764 | ～ | 28,887 | 29,794 | ～ | 36,917 |
| 6 | 屋久島町 | 7,147 | 3,263 | 3,884 | 35,507 | ～ | 47,127 | 42,654 | ～ | 54,274 |
| 7 | 奄美市 | 31,403 | 14,337 | 17,066 | 40,570 | ～ | 53,847 | 71,973 | ～ | 85,250 |
| 7 | 大和村 | 2,004 | 915 | 1,089 | - | ～ | - | 2,004 | ～ | 2,004 |
| 7 | 宇検村 | 1,211 | 553 | 658 | 6,773 | ～ | 8,989 | 7,984 | ～ | 10,200 |
| 7 | 瀬戸内町 | 4,509 | 2,059 | 2,450 | 15,781 | ～ | 20,946 | 20,290 | ～ | 25,455 |
| 7 | 龍郷町 | 8,755 | 3,997 | 4,758 | 10,784 | ～ | 14,313 | 19,539 | ～ | 23,068 |
| 7 | 喜界町 | 8,716 | 3,979 | 4,737 | 37,348 | ～ | 49,571 | 46,064 | ～ | 58,287 |
| 7 | 徳之島町 | 2,210 | 1,009 | 1,201 | 6,904 | ～ | 9,164 | 9,114 | ～ | 11,374 |
| 7 | 天城町 | 150 | 69 | 81 | 5,260 | ～ | 6,982 | 5,410 | ～ | 7,132 |
| 7 | 伊仙町 | 0 | 0 | 0 | - | ～ | - | 0 | ～ | 0 |
| 7 | 和泊町 | 0 | 0 | 0 | 2,630 | ～ | 3,491 | 2,630 | ～ | 3,491 |
| 7 | 知名町 | 0 | 0 | 0 | - | ～ | - | 0 | ～ | 0 |
| 7 | 与論町 | 0 | 0 | 0 | 2,696 | ～ | 3,578 | 2,696 | ～ | 3,578 |
| | 合計 | 583,193 | 266,059 | 317,134 | 421,874 | ～ | 559,942 | 1,005,067 | ～ | 1,143,135 |
| 1 | 鹿児島地域 | 41,861 | 19,112 | 22,749 | 22,685 | ～ | 30,109 | 64,546 | ～ | 71,970 |
| 2 | 南薩地域 | 10,806 | 4,933 | 5,873 | 52,011 | ～ | 69,033 | 62,817 | ～ | 79,839 |
| 3 | 北薩地域 | 23,234 | 10,607 | 12,627 | 16,438 | ～ | 21,818 | 39,672 | ～ | 45,052 |
| 4 | 始良・伊佐地域 | 142,365 | 64,997 | 77,368 | 0 | ～ | 0 | 142,365 | ～ | 142,365 |
| 5 | 大隅地域 | 269,566 | 122,873 | 146,693 | 99,682 | ～ | 132,306 | 369,248 | ～ | 401,872 |
| 6 | 熊毛地域 | 36,403 | 16,619 | 19,784 | 102,312 | ～ | 135,796 | 138,715 | ～ | 172,199 |
| 7 | 大島地域 | 58,958 | 26,918 | 32,040 | 128,746 | ～ | 170,880 | 187,704 | ～ | 229,838 |
| | 合計 | 583,193 | 266,059 | 317,134 | 421,874 | ～ | 559,942 | 1,005,067 | ～ | 1,143,135 |



【資料 15】仮置場面積の推計結果（想定災害別）

⑦南海トラフ【地震動：西側ケース、津波：CASE11】の巨大地震

| 地域 番号 | 市町村名 | A. 災害廃棄物仮置場面積 | | | B. 津波堆積物仮置場面積(参考値) | | | C. 仮置場面積合計(A+B) | | |
|----------|---------|-------------------|-------------------|-------------------|--------------------|---|-------------------|-------------------|---|-------------------|
| | | 合計 | 可燃系 | 不燃系 | 面積 (小) | ～ | 面積 (大) | 面積 (小) | ～ | 面積 (大) |
| | | (m ²) | (m ²) | (m ²) | (m ²) | | (m ²) | (m ²) | | (m ²) |
| 1 | 鹿児島市 | 237,475 | 108,418 | 129,057 | - | ～ | - | 237,475 | ～ | 237,475 |
| 1 | いちき串木野市 | 2,937 | 1,341 | 1,596 | 7,364 | ～ | 9,774 | 10,301 | ～ | 12,711 |
| 1 | 日置市 | 6,076 | 2,774 | 3,302 | - | ～ | - | 6,076 | ～ | 6,076 |
| 1 | 三島村 | 0 | 0 | 0 | 2,038 | ～ | 2,706 | 2,038 | ～ | 2,706 |
| 1 | 十島村 | 0 | 0 | 0 | 13,282 | ～ | 17,629 | 13,282 | ～ | 17,629 |
| 2 | 枕崎市 | 353 | 161 | 192 | 4,932 | ～ | 6,546 | 5,285 | ～ | 6,899 |
| 2 | 指宿市 | 8,988 | 4,103 | 4,885 | 9,797 | ～ | 13,004 | 18,785 | ～ | 21,992 |
| 2 | 南さつま市 | 9,062 | 4,137 | 4,925 | 37,282 | ～ | 49,484 | 46,344 | ～ | 58,546 |
| 2 | 南九州市 | 3,349 | 1,529 | 1,820 | - | ～ | - | 3,349 | ～ | 3,349 |
| 3 | 薩摩川内市 | 53,818 | 24,570 | 29,248 | - | ～ | - | 53,818 | ～ | 53,818 |
| 3 | 阿久根市 | 1,925 | 879 | 1,046 | 8,811 | ～ | 11,694 | 10,736 | ～ | 13,619 |
| 3 | さつま町 | 1,454 | 664 | 790 | 0 | ～ | 0 | 1,454 | ～ | 1,454 |
| 3 | 出水市 | 11,730 | 5,355 | 6,375 | - | ～ | - | 11,730 | ～ | 11,730 |
| 3 | 長島町 | 5,561 | 2,539 | 3,022 | 7,627 | ～ | 10,124 | 13,188 | ～ | 15,685 |
| 4 | 伊佐市 | 12,347 | 5,637 | 6,710 | 0 | ～ | 0 | 12,347 | ～ | 12,347 |
| 4 | 霧島市 | 105,474 | 48,154 | 57,320 | - | ～ | - | 105,474 | ～ | 105,474 |
| 4 | 湧水町 | 8,916 | 4,071 | 4,845 | 0 | ～ | 0 | 8,916 | ～ | 8,916 |
| 4 | 始良市 | 83,935 | 38,320 | 45,615 | - | ～ | - | 83,935 | ～ | 83,935 |
| 5 | 鹿屋市 | 24,583 | 11,223 | 13,360 | - | ～ | - | 24,583 | ～ | 24,583 |
| 5 | 垂水市 | 49,142 | 22,435 | 26,707 | - | ～ | - | 49,142 | ～ | 49,142 |
| 5 | 曾於市 | 28,133 | 12,844 | 15,289 | 0 | ～ | 0 | 28,133 | ～ | 28,133 |
| 5 | 志布志市 | 127,276 | 57,412 | 69,864 | 38,203 | ～ | 50,706 | 165,479 | ～ | 177,982 |
| 5 | 大崎町 | 25,605 | 11,690 | 13,915 | 19,858 | ～ | 26,356 | 45,463 | ～ | 51,961 |
| 5 | 東串良町 | 46,140 | 21,065 | 25,075 | 7,299 | ～ | 9,687 | 53,439 | ～ | 55,827 |
| 5 | 肝付町 | 95,033 | 43,387 | 51,646 | 20,252 | ～ | 26,880 | 115,285 | ～ | 121,913 |
| 5 | 錦江町 | 94 | 43 | 51 | - | ～ | - | 94 | ～ | 94 |
| 5 | 南大隅町 | 4,150 | 1,895 | 2,255 | 14,071 | ～ | 18,676 | 18,221 | ～ | 22,826 |
| 6 | 西之表市 | 12,378 | 5,651 | 6,727 | 27,025 | ～ | 35,869 | 39,403 | ～ | 48,247 |
| 6 | 中種子町 | 8,848 | 4,039 | 4,809 | 18,016 | ～ | 23,913 | 26,864 | ～ | 32,761 |
| 6 | 南種子町 | 8,030 | 3,666 | 4,364 | 21,764 | ～ | 28,887 | 29,794 | ～ | 36,917 |
| 6 | 屋久島町 | 7,147 | 3,263 | 3,884 | 35,507 | ～ | 47,127 | 42,654 | ～ | 54,274 |
| 7 | 奄美市 | 31,403 | 14,337 | 17,066 | 40,570 | ～ | 53,847 | 71,973 | ～ | 85,250 |
| 7 | 大和村 | 2,004 | 915 | 1,089 | - | ～ | - | 2,004 | ～ | 2,004 |
| 7 | 宇検村 | 1,211 | 553 | 658 | 6,773 | ～ | 8,989 | 7,984 | ～ | 10,200 |
| 7 | 瀬戸内町 | 4,509 | 2,059 | 2,450 | 15,781 | ～ | 20,946 | 20,290 | ～ | 25,455 |
| 7 | 龍郷町 | 8,755 | 3,997 | 4,758 | 10,784 | ～ | 14,313 | 19,539 | ～ | 23,068 |
| 7 | 喜界町 | 8,716 | 3,979 | 4,737 | 37,348 | ～ | 49,571 | 46,064 | ～ | 58,287 |
| 7 | 徳之島町 | 2,210 | 1,009 | 1,201 | 6,904 | ～ | 9,164 | 9,114 | ～ | 11,374 |
| 7 | 天城町 | 150 | 69 | 81 | 5,260 | ～ | 6,982 | 5,410 | ～ | 7,132 |
| 7 | 伊仙町 | 0 | 0 | 0 | - | ～ | - | 0 | ～ | 0 |
| 7 | 和泊町 | 0 | 0 | 0 | 2,630 | ～ | 3,491 | 2,630 | ～ | 3,491 |
| 7 | 知名町 | 0 | 0 | 0 | - | ～ | - | 0 | ～ | 0 |
| 7 | 与論町 | 0 | 0 | 0 | 2,696 | ～ | 3,578 | 2,696 | ～ | 3,578 |
| | 合計 | 1,048,917 | 478,183 | 570,734 | 421,874 | ～ | 559,942 | 1,470,791 | ～ | 1,608,859 |
| 1 | 鹿児島地域 | 246,488 | 112,533 | 133,955 | 22,685 | ～ | 30,109 | 269,173 | ～ | 276,597 |
| 2 | 南薩地域 | 21,752 | 9,930 | 11,822 | 52,011 | ～ | 69,033 | 73,763 | ～ | 90,785 |
| 3 | 北薩地域 | 74,488 | 34,007 | 40,481 | 16,438 | ～ | 21,818 | 90,926 | ～ | 96,306 |
| 4 | 始良・伊佐地域 | 210,672 | 96,182 | 114,490 | 0 | ～ | 0 | 210,672 | ～ | 210,672 |
| 5 | 大隅地域 | 400,156 | 181,994 | 218,162 | 99,682 | ～ | 132,306 | 499,838 | ～ | 532,462 |
| 6 | 熊毛地域 | 36,403 | 16,619 | 19,784 | 102,312 | ～ | 135,796 | 138,715 | ～ | 172,199 |
| 7 | 大島地域 | 58,958 | 26,918 | 32,040 | 128,746 | ～ | 170,880 | 187,704 | ～ | 229,838 |
| | 合計 | 1,048,917 | 478,183 | 570,734 | 421,874 | ～ | 559,942 | 1,470,791 | ～ | 1,608,859 |



【資料 15】仮置場面積の推計結果（想定災害別）

⑦南海トラフ【地震動：陸側ケース、津波：CASE11】の巨大地震


| 地域 番号 | 市町村名 | A. 災害廃棄物仮置場面積 | | | B. 津波堆積物仮置場面積(参考値) | | | C. 仮置場面積合計(A+B) | | |
|----------|---------|-------------------------|--------------------------|--------------------------|--------------------------|--------------------------|--------------------------|--------------------------|--------------------------|--------------------------|
| | | 合計 (m ²) | 可燃系 (m ²) | 不燃系 (m ²) | 面積 | | 面積 | | 面積 | |
| | | | | | (小) (m ²) | (大) (m ²) | (小) (m ²) | (大) (m ²) | (小) (m ²) | (大) (m ²) |
| 1 | 鹿児島市 | 161,292 | 73,637 | 87,655 | - | - | - | 161,292 | - | 161,292 |
| 1 | いちき串木野市 | 2,458 | 1,122 | 1,336 | 7,364 | ~ | 9,774 | 9,822 | ~ | 12,232 |
| 1 | 日置市 | 5,408 | 2,469 | 2,939 | - | ~ | - | 5,408 | ~ | 5,408 |
| 1 | 三島村 | 0 | 0 | 0 | 2,038 | ~ | 2,706 | 2,038 | ~ | 2,706 |
| 1 | 十島村 | 0 | 0 | 0 | 13,282 | ~ | 17,629 | 13,282 | ~ | 17,629 |
| 2 | 枕崎市 | 353 | 161 | 192 | 4,932 | ~ | 6,546 | 5,285 | ~ | 6,899 |
| 2 | 指宿市 | 15,107 | 6,897 | 8,210 | 9,797 | ~ | 13,004 | 24,904 | ~ | 28,111 |
| 2 | 南さつま市 | 4,668 | 2,131 | 2,537 | 37,282 | ~ | 49,484 | 41,950 | ~ | 54,152 |
| 2 | 南九州市 | 3,923 | 1,791 | 2,132 | - | ~ | - | 3,923 | ~ | 3,923 |
| 3 | 薩摩川内市 | 71,316 | 32,559 | 38,757 | - | ~ | - | 71,316 | ~ | 71,316 |
| 3 | 阿久根市 | 9,228 | 4,213 | 5,015 | 8,811 | ~ | 11,694 | 18,039 | ~ | 20,922 |
| 3 | さつま町 | 6,475 | 2,956 | 3,519 | 0 | ~ | 0 | 6,475 | ~ | 6,475 |
| 3 | 出水市 | 15,462 | 7,059 | 8,403 | - | ~ | - | 15,462 | ~ | 15,462 |
| 3 | 長島町 | 6,251 | 2,854 | 3,397 | 7,627 | ~ | 10,124 | 13,878 | ~ | 16,375 |
| 4 | 伊佐市 | 25,091 | 11,455 | 13,636 | 0 | ~ | 0 | 25,091 | ~ | 25,091 |
| 4 | 霧島市 | 112,863 | 51,527 | 61,336 | - | ~ | - | 112,863 | ~ | 112,863 |
| 4 | 湧水町 | 18,524 | 8,457 | 10,067 | 0 | ~ | 0 | 18,524 | ~ | 18,524 |
| 4 | 始良市 | 82,551 | 37,688 | 44,863 | - | ~ | - | 82,551 | ~ | 82,551 |
| 5 | 鹿屋市 | 20,850 | 9,519 | 11,331 | - | ~ | - | 20,850 | ~ | 20,850 |
| 5 | 垂水市 | 38,002 | 17,350 | 20,652 | - | ~ | - | 38,002 | ~ | 38,002 |
| 5 | 曾於市 | 36,754 | 16,577 | 20,177 | 0 | ~ | 0 | 36,754 | ~ | 36,754 |
| 5 | 志布志市 | 130,369 | 59,421 | 70,948 | 38,203 | ~ | 50,706 | 168,572 | ~ | 181,075 |
| 5 | 大崎町 | 25,605 | 11,690 | 13,915 | 19,858 | ~ | 26,356 | 45,463 | ~ | 51,961 |
| 5 | 東串良町 | 38,784 | 17,707 | 21,077 | 7,299 | ~ | 9,687 | 46,083 | ~ | 48,471 |
| 5 | 肝付町 | 81,740 | 37,318 | 44,422 | 20,252 | ~ | 26,880 | 101,992 | ~ | 108,620 |
| 5 | 錦江町 | 0 | 0 | 0 | - | ~ | - | 0 | ~ | 0 |
| 5 | 南大隅町 | 3,787 | 1,729 | 2,058 | 14,071 | ~ | 18,676 | 17,858 | ~ | 22,463 |
| 6 | 西之表市 | 12,378 | 5,651 | 6,727 | 27,025 | ~ | 35,869 | 39,403 | ~ | 48,247 |
| 6 | 中種子町 | 8,848 | 4,039 | 4,809 | 18,016 | ~ | 23,913 | 26,864 | ~ | 32,761 |
| 6 | 南種子町 | 8,030 | 3,666 | 4,364 | 21,764 | ~ | 28,887 | 29,794 | ~ | 36,917 |
| 6 | 屋久島町 | 7,147 | 3,263 | 3,884 | 35,507 | ~ | 47,127 | 42,654 | ~ | 54,274 |
| 7 | 奄美市 | 31,403 | 14,337 | 17,066 | 40,570 | ~ | 53,847 | 71,973 | ~ | 85,250 |
| 7 | 大和村 | 2,004 | 915 | 1,089 | - | ~ | - | 2,004 | ~ | 2,004 |
| 7 | 宇検村 | 1,211 | 553 | 658 | 6,773 | ~ | 8,989 | 7,984 | ~ | 10,200 |
| 7 | 瀬戸内町 | 4,509 | 2,059 | 2,450 | 15,781 | ~ | 20,946 | 20,290 | ~ | 25,455 |
| 7 | 龍郷町 | 8,755 | 3,997 | 4,758 | 10,784 | ~ | 14,313 | 19,539 | ~ | 23,068 |
| 7 | 喜界町 | 8,716 | 3,979 | 4,737 | 37,348 | ~ | 49,571 | 46,064 | ~ | 58,287 |
| 7 | 徳之島町 | 2,210 | 1,009 | 1,201 | 6,904 | ~ | 9,164 | 9,114 | ~ | 11,374 |
| 7 | 天城町 | 150 | 69 | 81 | 5,260 | ~ | 6,982 | 5,410 | ~ | 7,132 |
| 7 | 伊仙町 | 0 | 0 | 0 | - | ~ | - | 0 | ~ | 0 |
| 7 | 和泊町 | 0 | 0 | 0 | 2,630 | ~ | 3,491 | 2,630 | ~ | 3,491 |
| 7 | 知名町 | 0 | 0 | 0 | - | ~ | - | 0 | ~ | 0 |
| 7 | 与論町 | 0 | 0 | 0 | 2,696 | ~ | 3,578 | 2,696 | ~ | 3,578 |
| | 合計 | 1,012,222 | 461,824 | 550,398 | 421,874 | ~ | 559,942 | 1,434,096 | ~ | 1,572,164 |
| 1 | 鹿児島地域 | 169,158 | 77,228 | 91,930 | 22,685 | ~ | 30,109 | 191,843 | ~ | 199,267 |
| 2 | 南薩地域 | 24,051 | 10,980 | 13,071 | 52,011 | ~ | 69,033 | 76,062 | ~ | 93,084 |
| 3 | 北薩地域 | 108,732 | 49,641 | 59,091 | 16,438 | ~ | 21,818 | 125,170 | ~ | 130,550 |
| 4 | 始良・伊佐地域 | 239,029 | 109,127 | 129,902 | 0 | ~ | 0 | 239,029 | ~ | 239,029 |
| 5 | 大隅地域 | 375,891 | 171,311 | 204,580 | 99,682 | ~ | 132,306 | 475,573 | ~ | 508,197 |
| 6 | 熊毛地域 | 36,403 | 16,619 | 19,784 | 102,312 | ~ | 135,796 | 138,715 | ~ | 172,199 |
| 7 | 大島地域 | 58,958 | 26,918 | 32,040 | 128,746 | ~ | 170,880 | 187,704 | ~ | 229,838 |
| | 合計 | 1,012,222 | 461,824 | 550,398 | 421,874 | ~ | 559,942 | 1,434,096 | ~ | 1,572,164 |



【資料 15】仮置場面積の推計結果（想定災害別）

⑧種子島東方沖の地震

| 地域 番号 | 市町村名 | A. 災害廃棄物仮置場面積 | | | B. 津波堆積物仮置場面積(参考値) | | | C. 仮置場面積合計(A+B) | | |
|----------|---------|-------------------------|--------------------------|--------------------------|--------------------------|---|--------------------------------|--------------------------|---|--------------------------------|
| | | 合計 (m ²) | 可燃系 (m ²) | 不燃系 (m ²) | 面積 | | 面積 (大) (m ²) | 面積 | | 面積 (大) (m ²) |
| | | | | | (小) (m ²) | ~ | | (小) (m ²) | ~ | |
| 1 | 鹿児島市 | 225,146 | 102,789 | 122,357 | - | ~ | - | 225,146 | ~ | 225,146 |
| 1 | いちき串木野市 | 4,342 | 1,982 | 2,360 | - | ~ | - | 4,342 | ~ | 4,342 |
| 1 | 日置市 | 16,469 | 7,519 | 8,950 | - | ~ | - | 16,469 | ~ | 16,469 |
| 1 | 三島村 | 0 | 0 | 0 | - | ~ | - | 0 | ~ | 0 |
| 1 | 十島村 | 0 | 0 | 0 | 6,641 | ~ | 8,814 | 6,641 | ~ | 8,814 |
| 2 | 枕崎市 | 3,575 | 1,632 | 1,943 | - | ~ | - | 3,575 | ~ | 3,575 |
| 2 | 指宿市 | 40,692 | 18,578 | 22,114 | - | ~ | - | 40,692 | ~ | 40,692 |
| 2 | 南さつま市 | 24,301 | 11,094 | 13,207 | 37,282 | ~ | 49,484 | 61,583 | ~ | 73,785 |
| 2 | 南九州市 | 22,247 | 10,157 | 12,090 | - | ~ | - | 22,247 | ~ | 22,247 |
| 3 | 薩摩川内市 | 45,740 | 20,882 | 24,858 | - | ~ | - | 45,740 | ~ | 45,740 |
| 3 | 阿久根市 | 181 | 83 | 98 | 8,811 | ~ | 11,694 | 8,992 | ~ | 11,875 |
| 3 | さつま町 | 1,540 | 703 | 837 | 0 | ~ | 0 | 1,540 | ~ | 1,540 |
| 3 | 出水市 | 5,404 | 2,467 | 2,937 | - | ~ | - | 5,404 | ~ | 5,404 |
| 3 | 長島町 | 3,597 | 1,642 | 1,955 | 7,627 | ~ | 10,124 | 11,224 | ~ | 13,721 |
| 4 | 伊佐市 | 5,614 | 2,563 | 3,051 | 0 | ~ | 0 | 5,614 | ~ | 5,614 |
| 4 | 霧島市 | 85,597 | 39,079 | 46,518 | - | ~ | - | 85,597 | ~ | 85,597 |
| 4 | 湧水町 | 4,108 | 1,875 | 2,233 | 0 | ~ | 0 | 4,108 | ~ | 4,108 |
| 4 | 始良市 | 77,545 | 35,403 | 42,142 | - | ~ | - | 77,545 | ~ | 77,545 |
| 5 | 鹿屋市 | 56,737 | 25,903 | 30,834 | - | ~ | - | 56,737 | ~ | 56,737 |
| 5 | 垂水市 | 42,972 | 19,619 | 23,353 | - | ~ | - | 42,972 | ~ | 42,972 |
| 5 | 曾於市 | 31,772 | 14,505 | 17,267 | 0 | ~ | 0 | 31,772 | ~ | 31,772 |
| 5 | 志布志市 | 140,835 | 60,499 | 80,336 | 19,068 | ~ | 25,309 | 159,903 | ~ | 166,144 |
| 5 | 大崎町 | 33,580 | 14,206 | 19,374 | 6,641 | ~ | 8,814 | 40,221 | ~ | 42,394 |
| 5 | 東串良町 | 45,339 | 20,699 | 24,640 | 3,682 | ~ | 4,887 | 49,021 | ~ | 50,226 |
| 5 | 肝付町 | 79,743 | 36,406 | 43,337 | 20,252 | ~ | 26,880 | 99,995 | ~ | 106,623 |
| 5 | 錦江町 | 9,163 | 4,183 | 4,980 | - | ~ | - | 9,163 | ~ | 9,163 |
| 5 | 南大隅町 | 13,460 | 6,145 | 7,315 | 14,071 | ~ | 18,676 | 27,531 | ~ | 32,136 |
| 6 | 西之表市 | 13,885 | 6,339 | 7,546 | 13,545 | ~ | 17,978 | 27,430 | ~ | 31,863 |
| 6 | 中種子町 | 21,212 | 9,684 | 11,528 | 9,008 | ~ | 11,956 | 30,220 | ~ | 33,168 |
| 6 | 南種子町 | 13,628 | 6,127 | 7,501 | 7,233 | ~ | 9,600 | 20,861 | ~ | 23,228 |
| 6 | 屋久島町 | 2,513 | 1,147 | 1,366 | - | ~ | - | 2,513 | ~ | 2,513 |
| 7 | 奄美市 | 1,627 | 743 | 884 | 20,252 | ~ | 26,880 | 21,879 | ~ | 28,507 |
| 7 | 大和村 | 94 | 43 | 51 | - | ~ | - | 94 | ~ | 94 |
| 7 | 宇検村 | 0 | 0 | 0 | - | ~ | - | 0 | ~ | 0 |
| 7 | 瀬戸内町 | 416 | 190 | 226 | 15,781 | ~ | 20,946 | 16,197 | ~ | 21,362 |
| 7 | 龍郷町 | 157 | 72 | 85 | 5,392 | ~ | 7,156 | 5,549 | ~ | 7,313 |
| 7 | 喜界町 | 723 | 330 | 393 | 14,926 | ~ | 19,811 | 15,649 | ~ | 20,534 |
| 7 | 徳之島町 | 188 | 86 | 102 | - | ~ | - | 188 | ~ | 188 |
| 7 | 天城町 | 78 | 35 | 43 | 5,260 | ~ | 6,982 | 5,338 | ~ | 7,060 |
| 7 | 伊仙町 | 0 | 0 | 0 | - | ~ | - | 0 | ~ | 0 |
| 7 | 和泊町 | 0 | 0 | 0 | - | ~ | - | 0 | ~ | 0 |
| 7 | 知名町 | 0 | 0 | 0 | - | ~ | - | 0 | ~ | 0 |
| 7 | 与論町 | 0 | 0 | 0 | 1,381 | ~ | 1,833 | 1,381 | ~ | 1,833 |
| | 合計 | 1,074,220 | 485,409 | 588,811 | 216,854 | ~ | 287,825 | 1,291,074 | ~ | 1,362,045 |
| 1 | 鹿児島地域 | 245,957 | 112,290 | 133,667 | 6,641 | ~ | 8,814 | 252,598 | ~ | 254,771 |
| 2 | 南薩地域 | 90,815 | 41,461 | 49,354 | 37,282 | ~ | 49,484 | 128,097 | ~ | 140,299 |
| 3 | 北薩地域 | 56,462 | 25,777 | 30,685 | 16,438 | ~ | 21,818 | 72,900 | ~ | 78,280 |
| 4 | 始良・伊佐地域 | 172,864 | 78,920 | 93,944 | 0 | ~ | 0 | 172,864 | ~ | 172,864 |
| 5 | 大隅地域 | 453,601 | 202,165 | 251,436 | 63,715 | ~ | 84,567 | 517,316 | ~ | 538,168 |
| 6 | 熊毛地域 | 51,238 | 23,297 | 27,941 | 29,786 | ~ | 39,534 | 81,024 | ~ | 90,772 |
| 7 | 大島地域 | 3,283 | 1,499 | 1,784 | 62,992 | ~ | 83,608 | 66,275 | ~ | 86,891 |
| | 合計 | 1,074,220 | 485,409 | 588,811 | 216,854 | ~ | 287,825 | 1,291,074 | ~ | 1,362,045 |



【資料 15】仮置場面積の推計結果（想定災害別）

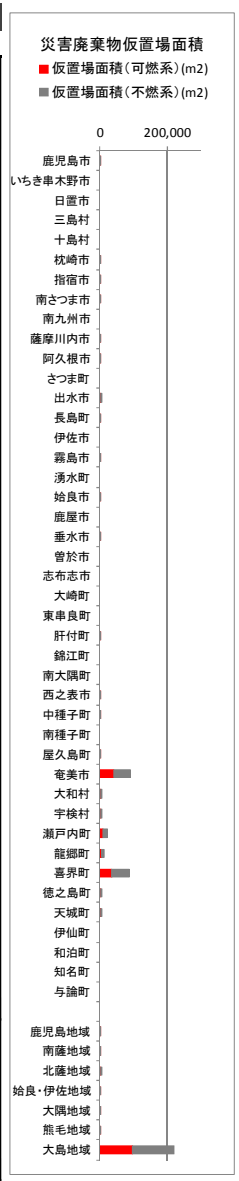
◎トカラ列島太平洋沖の地震

| 地域 番号 | 市町村名 | A. 災害廃棄物仮置場面積 | | | B. 津波堆積物仮置場面積(参考値) | | | C. 仮置場面積合計(A+B) | | | |
|----------|---------|-------------------------|--------------------------|--------------------------|--------------------------|-------------------------------|--------------------------|-------------------------------|--------------------------|-------------------------------|---------|
| | | 合計 (m ²) | 可燃系 (m ²) | 不燃系 (m ²) | 面積 | | 面積 | | 面積 | | |
| | | | | | (小) (m ²) | ~ (大) (m ²) | (小) (m ²) | ~ (大) (m ²) | (小) (m ²) | ~ (大) (m ²) | |
| 1 | 鹿児島市 | 721 | 329 | 392 | - | ~ | - | ~ | 721 | ~ | 721 |
| 1 | いちき串木野市 | 165 | 75 | 90 | 7,364 | ~ | 9,774 | ~ | 7,529 | ~ | 9,939 |
| 1 | 日置市 | 0 | 0 | 0 | - | ~ | - | ~ | 0 | ~ | 0 |
| 1 | 三島村 | 0 | 0 | 0 | 2,038 | ~ | 2,706 | ~ | 2,038 | ~ | 2,706 |
| 1 | 十島村 | 0 | 0 | 0 | 6,641 | ~ | 8,814 | ~ | 6,641 | ~ | 8,814 |
| 2 | 枕崎市 | 353 | 161 | 192 | 4,932 | ~ | 6,546 | ~ | 5,285 | ~ | 6,899 |
| 2 | 指宿市 | 519 | 237 | 282 | 9,797 | ~ | 13,004 | ~ | 10,316 | ~ | 13,523 |
| 2 | 南さつま市 | 1,934 | 883 | 1,051 | 37,282 | ~ | 49,484 | ~ | 39,216 | ~ | 51,418 |
| 2 | 南九州市 | 944 | 431 | 513 | - | ~ | - | ~ | 944 | ~ | 944 |
| 3 | 薩摩川内市 | 4,495 | 2,052 | 2,443 | - | ~ | - | ~ | 4,495 | ~ | 4,495 |
| 3 | 阿久根市 | 1,031 | 471 | 560 | 8,811 | ~ | 11,694 | ~ | 9,842 | ~ | 12,725 |
| 3 | さつま町 | 0 | 0 | 0 | 0 | ~ | 0 | ~ | 0 | ~ | 0 |
| 3 | 出水市 | 1,147 | 523 | 624 | - | ~ | - | ~ | 1,147 | ~ | 1,147 |
| 3 | 長島町 | 252 | 115 | 137 | 7,627 | ~ | 10,124 | ~ | 7,879 | ~ | 10,376 |
| 4 | 伊佐市 | 0 | 0 | 0 | 0 | ~ | 0 | ~ | 0 | ~ | 0 |
| 4 | 霧島市 | 275 | 125 | 150 | - | ~ | - | ~ | 275 | ~ | 275 |
| 4 | 湧水町 | 0 | 0 | 0 | 0 | ~ | 0 | ~ | 0 | ~ | 0 |
| 4 | 始良市 | 87 | 40 | 47 | - | ~ | - | ~ | 87 | ~ | 87 |
| 5 | 鹿屋市 | 125 | 57 | 68 | - | ~ | - | ~ | 125 | ~ | 125 |
| 5 | 垂水市 | 78 | 35 | 43 | - | ~ | - | ~ | 78 | ~ | 78 |
| 5 | 曾於市 | 0 | 0 | 0 | 0 | ~ | 0 | ~ | 0 | ~ | 0 |
| 5 | 志布志市 | 7,175 | 3,276 | 3,899 | 19,068 | ~ | 25,309 | ~ | 26,243 | ~ | 32,484 |
| 5 | 大崎町 | 0 | 0 | 0 | - | ~ | - | ~ | 0 | ~ | 0 |
| 5 | 東串良町 | 721 | 329 | 392 | 1,841 | ~ | 2,444 | ~ | 2,562 | ~ | 3,165 |
| 5 | 肝付町 | 3,206 | 1,464 | 1,742 | - | ~ | - | ~ | 3,206 | ~ | 3,206 |
| 5 | 錦江町 | 0 | 0 | 0 | - | ~ | - | ~ | 0 | ~ | 0 |
| 5 | 南大隅町 | 707 | 323 | 384 | 14,071 | ~ | 18,676 | ~ | 14,778 | ~ | 19,383 |
| 6 | 西之表市 | 2,797 | 1,277 | 1,520 | 13,545 | ~ | 17,978 | ~ | 16,342 | ~ | 20,775 |
| 6 | 中種子町 | 2,928 | 1,337 | 1,591 | 9,008 | ~ | 11,956 | ~ | 11,936 | ~ | 14,884 |
| 6 | 南種子町 | 5,250 | 2,397 | 2,853 | 7,233 | ~ | 9,600 | ~ | 12,483 | ~ | 14,850 |
| 6 | 屋久島町 | 5,162 | 2,357 | 2,805 | 35,507 | ~ | 47,127 | ~ | 40,669 | ~ | 52,289 |
| 7 | 奄美市 | 6,959 | 3,177 | 3,782 | 20,252 | ~ | 26,880 | ~ | 27,211 | ~ | 33,839 |
| 7 | 大和村 | 188 | 86 | 102 | - | ~ | - | ~ | 188 | ~ | 188 |
| 7 | 宇検村 | 322 | 147 | 175 | - | ~ | - | ~ | 322 | ~ | 322 |
| 7 | 瀬戸内町 | 731 | 334 | 397 | 15,781 | ~ | 20,946 | ~ | 16,512 | ~ | 21,677 |
| 7 | 龍郷町 | 1,029 | 470 | 559 | 5,392 | ~ | 7,156 | ~ | 6,421 | ~ | 8,185 |
| 7 | 喜界町 | 1,478 | 675 | 803 | 18,674 | ~ | 24,786 | ~ | 20,152 | ~ | 26,264 |
| 7 | 徳之島町 | 291 | 133 | 158 | 6,904 | ~ | 9,164 | ~ | 7,195 | ~ | 9,455 |
| 7 | 天城町 | 78 | 35 | 43 | 5,260 | ~ | 6,982 | ~ | 5,338 | ~ | 7,060 |
| 7 | 伊仙町 | 0 | 0 | 0 | - | ~ | - | ~ | 0 | ~ | 0 |
| 7 | 和泊町 | 0 | 0 | 0 | 2,630 | ~ | 3,491 | ~ | 2,630 | ~ | 3,491 |
| 7 | 知名町 | 0 | 0 | 0 | - | ~ | - | ~ | 0 | ~ | 0 |
| 7 | 与論町 | 0 | 0 | 0 | 1,381 | ~ | 1,833 | ~ | 1,381 | ~ | 1,833 |
| | 合計 | 51,148 | 23,351 | 27,797 | 261,040 | ~ | 346,473 | ~ | 312,188 | ~ | 397,621 |
| 1 | 鹿児島地域 | 886 | 404 | 482 | 16,044 | ~ | 21,294 | ~ | 16,930 | ~ | 22,180 |
| 2 | 南薩地域 | 3,750 | 1,712 | 2,038 | 52,011 | ~ | 69,033 | ~ | 55,761 | ~ | 72,783 |
| 3 | 北薩地域 | 6,925 | 3,161 | 3,764 | 16,438 | ~ | 21,818 | ~ | 23,363 | ~ | 28,743 |
| 4 | 始良・伊佐地域 | 362 | 165 | 197 | 0 | ~ | 0 | ~ | 362 | ~ | 362 |
| 5 | 大隅地域 | 12,012 | 5,484 | 6,528 | 34,981 | ~ | 46,429 | ~ | 46,993 | ~ | 58,441 |
| 6 | 熊毛地域 | 16,137 | 7,368 | 8,769 | 65,293 | ~ | 86,662 | ~ | 81,430 | ~ | 102,799 |
| 7 | 大島地域 | 11,076 | 5,057 | 6,019 | 76,274 | ~ | 101,237 | ~ | 87,350 | ~ | 112,313 |
| | 合計 | 51,148 | 23,351 | 27,797 | 261,040 | ~ | 346,473 | ~ | 312,188 | ~ | 397,621 |



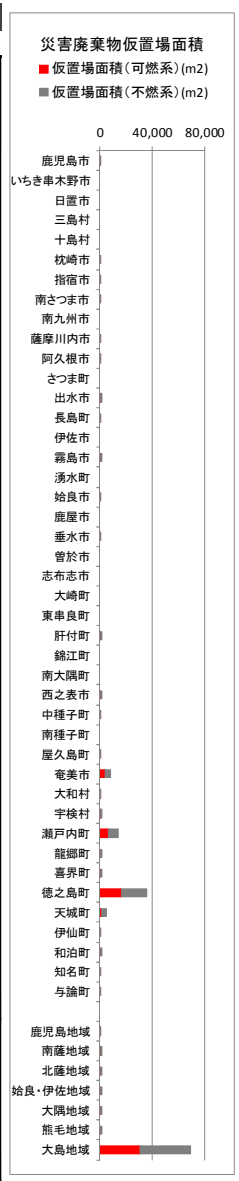
【資料 15】仮置場面積の推計結果（想定災害別）

| ⑩奄美群島太平洋沖（北部）の地震 | | | | | | | | | | |
|------------------|---------|-------------------------|--------------------------|--------------------------|--------------------------|---|--------------------------------|--------------------------|---|--------------------------------|
| 地域 番号 | 市町村名 | A. 災害廃棄物仮置場面積 | | | B. 津波堆積物仮置場面積(参考値) | | | C. 仮置場面積合計(A+B) | | |
| | | 合計 (m ²) | 可燃系 (m ²) | 不燃系 (m ²) | 面積 | | 面積 (大) (m ²) | 面積 | | 面積 (大) (m ²) |
| | | | | | (小) (m ²) | ~ | | (小) (m ²) | ~ | |
| 1 | 鹿児島市 | 165 | 75 | 90 | - | ~ | - | 165 | ~ | 165 |
| 1 | いちき串木野市 | 0 | 0 | 0 | - | ~ | - | 0 | ~ | 0 |
| 1 | 日置市 | 0 | 0 | 0 | - | ~ | - | 0 | ~ | 0 |
| 1 | 三島村 | 0 | 0 | 0 | - | ~ | - | 0 | ~ | 0 |
| 1 | 十島村 | 0 | 0 | 0 | 6,641 | ~ | 8,814 | 6,641 | ~ | 8,814 |
| 2 | 枕崎市 | 87 | 40 | 47 | - | ~ | - | 87 | ~ | 87 |
| 2 | 指宿市 | 519 | 237 | 282 | - | ~ | - | 519 | ~ | 519 |
| 2 | 南さつま市 | 181 | 83 | 98 | 37,282 | ~ | 49,484 | 37,463 | ~ | 49,665 |
| 2 | 南九州市 | 0 | 0 | 0 | - | ~ | - | 0 | ~ | 0 |
| 3 | 薩摩川内市 | 793 | 362 | 431 | - | ~ | - | 793 | ~ | 793 |
| 3 | 阿久根市 | 181 | 83 | 98 | 8,811 | ~ | 11,694 | 8,992 | ~ | 11,875 |
| 3 | さつま町 | 0 | 0 | 0 | 0 | ~ | 0 | 0 | ~ | 0 |
| 3 | 出水市 | 1,320 | 603 | 717 | - | ~ | - | 1,320 | ~ | 1,320 |
| 3 | 長島町 | 252 | 115 | 137 | 7,627 | ~ | 10,124 | 7,879 | ~ | 10,376 |
| 4 | 伊佐市 | 0 | 0 | 0 | 0 | ~ | 0 | 0 | ~ | 0 |
| 4 | 霧島市 | 275 | 125 | 150 | - | ~ | - | 275 | ~ | 275 |
| 4 | 湧水町 | 0 | 0 | 0 | 0 | ~ | 0 | 0 | ~ | 0 |
| 4 | 始良市 | 87 | 40 | 47 | - | ~ | - | 87 | ~ | 87 |
| 5 | 鹿屋市 | 0 | 0 | 0 | - | ~ | - | 0 | ~ | 0 |
| 5 | 垂水市 | 78 | 35 | 43 | - | ~ | - | 78 | ~ | 78 |
| 5 | 曾於市 | 0 | 0 | 0 | 0 | ~ | 0 | 0 | ~ | 0 |
| 5 | 志布志市 | 0 | 0 | 0 | - | ~ | - | 0 | ~ | 0 |
| 5 | 大崎町 | 0 | 0 | 0 | - | ~ | - | 0 | ~ | 0 |
| 5 | 東串良町 | 0 | 0 | 0 | 1,841 | ~ | 2,444 | 1,841 | ~ | 2,444 |
| 5 | 肝付町 | 440 | 201 | 239 | - | ~ | - | 440 | ~ | 440 |
| 5 | 錦江町 | 0 | 0 | 0 | - | ~ | - | 0 | ~ | 0 |
| 5 | 南大隅町 | 0 | 0 | 0 | - | ~ | - | 0 | ~ | 0 |
| 6 | 西之表市 | 695 | 317 | 378 | 13,545 | ~ | 17,978 | 14,240 | ~ | 18,673 |
| 6 | 中種子町 | 78 | 35 | 43 | - | ~ | - | 78 | ~ | 78 |
| 6 | 南種子町 | 0 | 0 | 0 | 7,233 | ~ | 9,600 | 7,233 | ~ | 9,600 |
| 6 | 屋久島町 | 173 | 79 | 94 | - | ~ | - | 173 | ~ | 173 |
| 7 | 奄美市 | 90,670 | 39,641 | 51,029 | 40,570 | ~ | 53,847 | 131,240 | ~ | 144,517 |
| 7 | 大和村 | 2,665 | 1,217 | 1,448 | - | ~ | - | 2,665 | ~ | 2,665 |
| 7 | 宇検村 | 1,534 | 700 | 834 | - | ~ | - | 1,534 | ~ | 1,534 |
| 7 | 瀬戸内町 | 20,415 | 9,320 | 11,095 | 15,781 | ~ | 20,946 | 36,196 | ~ | 41,361 |
| 7 | 龍郷町 | 12,883 | 5,882 | 7,001 | 10,784 | ~ | 14,313 | 23,667 | ~ | 27,196 |
| 7 | 喜界町 | 87,260 | 36,025 | 51,235 | 37,348 | ~ | 49,571 | 124,608 | ~ | 136,831 |
| 7 | 徳之島町 | 4,552 | 2,078 | 2,474 | 6,904 | ~ | 9,164 | 11,456 | ~ | 13,716 |
| 7 | 天城町 | 1,294 | 591 | 703 | 5,260 | ~ | 6,982 | 6,554 | ~ | 8,276 |
| 7 | 伊仙町 | 0 | 0 | 0 | - | ~ | - | 0 | ~ | 0 |
| 7 | 和泊町 | 0 | 0 | 0 | 2,630 | ~ | 3,491 | 2,630 | ~ | 3,491 |
| 7 | 知名町 | 0 | 0 | 0 | - | ~ | - | 0 | ~ | 0 |
| 7 | 与論町 | 0 | 0 | 0 | 1,381 | ~ | 1,833 | 1,381 | ~ | 1,833 |
| | 合計 | 226,597 | 97,884 | 128,713 | 203,638 | ~ | 270,283 | 430,235 | ~ | 496,880 |
| 1 | 鹿児島地域 | 165 | 75 | 90 | 6,641 | ~ | 8,814 | 6,806 | ~ | 8,979 |
| 2 | 南薩地域 | 787 | 360 | 427 | 37,282 | ~ | 49,484 | 38,069 | ~ | 50,271 |
| 3 | 北薩地域 | 2,546 | 1,163 | 1,383 | 16,438 | ~ | 21,818 | 18,984 | ~ | 24,364 |
| 4 | 始良・伊佐地域 | 362 | 165 | 197 | 0 | ~ | 0 | 362 | ~ | 362 |
| 5 | 大隅地域 | 518 | 236 | 282 | 1,841 | ~ | 2,444 | 2,359 | ~ | 2,962 |
| 6 | 熊毛地域 | 946 | 431 | 515 | 20,778 | ~ | 27,578 | 21,724 | ~ | 28,524 |
| 7 | 大島地域 | 221,273 | 95,454 | 125,819 | 120,658 | ~ | 160,146 | 341,931 | ~ | 381,419 |
| | 合計 | 226,597 | 97,884 | 128,713 | 203,638 | ~ | 270,283 | 430,235 | ~ | 496,880 |



【資料 15】仮置場面積の推計結果（想定災害別）

| ①奄美群島太平洋沖（南部）の地震 | | | | | | | | | | |
|------------------|---------|-------------------------|--------------------------|--------------------------|--------------------------|---|--------------------------------|--------------------------|---|--------------------------------|
| 地域 番号 | 市町村名 | A. 災害廃棄物仮置場面積 | | | B. 津波堆積物仮置場面積(参考値) | | | C. 仮置場面積合計(A+B) | | |
| | | 合計 (m ²) | 可燃系 (m ²) | 不燃系 (m ²) | 面積 | | 面積 (大) (m ²) | 面積 | | 面積 (大) (m ²) |
| | | | | | (小) (m ²) | ～ | | (小) (m ²) | ～ | |
| 1 | 鹿児島市 | 165 | 75 | 90 | - | ～ | - | 165 | ～ | 165 |
| 1 | いちき串木野市 | 0 | 0 | 0 | - | ～ | - | 0 | ～ | 0 |
| 1 | 日置市 | 0 | 0 | 0 | - | ～ | - | 0 | ～ | 0 |
| 1 | 三島村 | 0 | 0 | 0 | - | ～ | - | 0 | ～ | 0 |
| 1 | 十島村 | 0 | 0 | 0 | 6,641 | ～ | 8,814 | 6,641 | ～ | 8,814 |
| 2 | 枕崎市 | 181 | 83 | 98 | - | ～ | - | 181 | ～ | 181 |
| 2 | 指宿市 | 87 | 40 | 47 | - | ～ | - | 87 | ～ | 87 |
| 2 | 南さつま市 | 181 | 83 | 98 | 18,674 | ～ | 24,786 | 18,855 | ～ | 24,967 |
| 2 | 南九州市 | 0 | 0 | 0 | - | ～ | - | 0 | ～ | 0 |
| 3 | 薩摩川内市 | 181 | 83 | 98 | - | ～ | - | 181 | ～ | 181 |
| 3 | 阿久根市 | 94 | 43 | 51 | 8,811 | ～ | 11,694 | 8,905 | ～ | 11,788 |
| 3 | さつま町 | 0 | 0 | 0 | 0 | ～ | 0 | 0 | ～ | 0 |
| 3 | 出水市 | 880 | 402 | 478 | - | ～ | - | 880 | ～ | 880 |
| 3 | 長島町 | 252 | 115 | 137 | 7,627 | ～ | 10,124 | 7,879 | ～ | 10,376 |
| 4 | 伊佐市 | 0 | 0 | 0 | 0 | ～ | 0 | 0 | ～ | 0 |
| 4 | 霧島市 | 275 | 125 | 150 | - | ～ | - | 275 | ～ | 275 |
| 4 | 湧水町 | 0 | 0 | 0 | 0 | ～ | 0 | 0 | ～ | 0 |
| 4 | 始良市 | 87 | 40 | 47 | - | ～ | - | 87 | ～ | 87 |
| 5 | 鹿屋市 | 0 | 0 | 0 | - | ～ | - | 0 | ～ | 0 |
| 5 | 垂水市 | 78 | 35 | 43 | - | ～ | - | 78 | ～ | 78 |
| 5 | 曾於市 | 0 | 0 | 0 | 0 | ～ | 0 | 0 | ～ | 0 |
| 5 | 志布志市 | 0 | 0 | 0 | - | ～ | - | 0 | ～ | 0 |
| 5 | 大崎町 | 0 | 0 | 0 | - | ～ | - | 0 | ～ | 0 |
| 5 | 東串良町 | 0 | 0 | 0 | 1,841 | ～ | 2,444 | 1,841 | ～ | 2,444 |
| 5 | 肝付町 | 440 | 201 | 239 | - | ～ | - | 440 | ～ | 440 |
| 5 | 錦江町 | 0 | 0 | 0 | - | ～ | - | 0 | ～ | 0 |
| 5 | 南大隅町 | 0 | 0 | 0 | - | ～ | - | 0 | ～ | 0 |
| 6 | 西之表市 | 346 | 158 | 188 | - | ～ | - | 346 | ～ | 346 |
| 6 | 中種子町 | 78 | 35 | 43 | - | ～ | - | 78 | ～ | 78 |
| 6 | 南種子町 | 0 | 0 | 0 | 7,233 | ～ | 9,600 | 7,233 | ～ | 9,600 |
| 6 | 屋久島町 | 87 | 40 | 47 | - | ～ | - | 87 | ～ | 87 |
| 7 | 奄美市 | 8,310 | 3,794 | 4,516 | 20,252 | ～ | 26,880 | 28,562 | ～ | 35,190 |
| 7 | 大和村 | 188 | 86 | 102 | - | ～ | - | 188 | ～ | 188 |
| 7 | 宇検村 | 432 | 197 | 235 | - | ～ | - | 432 | ～ | 432 |
| 7 | 瀬戸内町 | 13,994 | 6,389 | 7,605 | 15,781 | ～ | 20,946 | 29,775 | ～ | 34,940 |
| 7 | 龍郷町 | 714 | 326 | 388 | 5,392 | ～ | 7,156 | 6,106 | ～ | 7,870 |
| 7 | 喜界町 | 1,658 | 757 | 901 | 18,674 | ～ | 24,786 | 20,332 | ～ | 26,444 |
| 7 | 徳之島町 | 36,085 | 16,475 | 19,610 | 13,808 | ～ | 18,327 | 49,893 | ～ | 54,412 |
| 7 | 天城町 | 5,080 | 1,413 | 3,667 | 5,260 | ～ | 6,982 | 10,340 | ～ | 12,062 |
| 7 | 伊仙町 | 444 | 112 | 332 | 4,142 | ～ | 5,498 | 4,586 | ～ | 5,942 |
| 7 | 和泊町 | 1,702 | 777 | 925 | 5,326 | ～ | 7,069 | 7,028 | ～ | 8,771 |
| 7 | 知名町 | 78 | 35 | 43 | 3,485 | ～ | 4,626 | 3,563 | ～ | 4,704 |
| 7 | 与論町 | 165 | 75 | 90 | 4,077 | ～ | 5,411 | 4,242 | ～ | 5,576 |
| | 合計 | 72,262 | 31,994 | 40,268 | 147,024 | ～ | 195,142 | 219,286 | ～ | 267,404 |
| 1 | 鹿児島地域 | 165 | 75 | 90 | 6,641 | ～ | 8,814 | 6,806 | ～ | 8,979 |
| 2 | 南薩地域 | 449 | 206 | 243 | 18,674 | ～ | 24,786 | 19,123 | ～ | 25,235 |
| 3 | 北薩地域 | 1,407 | 643 | 764 | 16,438 | ～ | 21,818 | 17,845 | ～ | 23,225 |
| 4 | 始良・伊佐地域 | 362 | 165 | 197 | 0 | ～ | 0 | 362 | ～ | 362 |
| 5 | 大隅地域 | 518 | 236 | 282 | 1,841 | ～ | 2,444 | 2,359 | ～ | 2,962 |
| 6 | 熊毛地域 | 511 | 233 | 278 | 7,233 | ～ | 9,600 | 7,744 | ～ | 10,111 |
| 7 | 大島地域 | 68,850 | 30,436 | 38,414 | 96,197 | ～ | 127,680 | 165,047 | ～ | 196,530 |
| | 合計 | 72,262 | 31,994 | 40,268 | 147,024 | ～ | 195,142 | 219,286 | ～ | 267,404 |



【資料 15】仮置場面積の推計結果（想定災害別）

| ②A桜島北方沖【桜島の海底噴火】 | | | | | | | | | | |
|------------------|---------|-------------------------|--------------------------|--------------------------|--------------------------|---|--------------------------------|--------------------------|---|--------------------------------|
| 地域 番号 | 市町村名 | A. 災害廃棄物仮置場面積 | | | B. 津波堆積物仮置場面積(参考値) | | | C. 仮置場面積合計(A+B) | | |
| | | 合計 (m ²) | 可燃系 (m ²) | 不燃系 (m ²) | 面積 | | 面積 (大) (m ²) | 面積 | | 面積 (大) (m ²) |
| | | | | | (小) (m ²) | ～ | | (小) (m ²) | ～ | |
| 1 | 鹿児島市 | 8,724 | 3,983 | 4,741 | - | ～ | - | 8,724 | ～ | 8,724 |
| 1 | いちき串木野市 | 0 | 0 | 0 | - | ～ | - | 0 | ～ | 0 |
| 1 | 日置市 | 0 | 0 | 0 | - | ～ | - | 0 | ～ | 0 |
| 1 | 三島村 | 0 | 0 | 0 | - | ～ | - | 0 | ～ | 0 |
| 1 | 十島村 | 0 | 0 | 0 | 6,641 | ～ | 8,814 | 6,641 | ～ | 8,814 |
| 2 | 枕崎市 | 0 | 0 | 0 | - | ～ | - | 0 | ～ | 0 |
| 2 | 指宿市 | 0 | 0 | 0 | - | ～ | - | 0 | ～ | 0 |
| 2 | 南さつま市 | 0 | 0 | 0 | 18,674 | ～ | 24,786 | 18,674 | ～ | 24,786 |
| 2 | 南九州市 | 0 | 0 | 0 | - | ～ | - | 0 | ～ | 0 |
| 3 | 薩摩川内市 | 0 | 0 | 0 | - | ～ | - | 0 | ～ | 0 |
| 3 | 阿久根市 | 0 | 0 | 0 | 8,811 | ～ | 11,694 | 8,811 | ～ | 11,694 |
| 3 | さつま町 | 0 | 0 | 0 | 0 | ～ | 0 | 0 | ～ | 0 |
| 3 | 出水市 | 353 | 161 | 192 | - | ～ | - | 353 | ～ | 353 |
| 3 | 長島町 | 173 | 79 | 94 | 7,627 | ～ | 10,124 | 7,800 | ～ | 10,297 |
| 4 | 伊佐市 | 0 | 0 | 0 | 0 | ～ | 0 | 0 | ～ | 0 |
| 4 | 霧島市 | 1,855 | 847 | 1,008 | - | ～ | - | 1,855 | ～ | 1,855 |
| 4 | 湧水町 | 0 | 0 | 0 | 0 | ～ | 0 | 0 | ～ | 0 |
| 4 | 始良市 | 904 | 413 | 491 | - | ～ | - | 904 | ～ | 904 |
| 5 | 鹿屋市 | 0 | 0 | 0 | - | ～ | - | 0 | ～ | 0 |
| 5 | 垂水市 | 243 | 111 | 132 | - | ～ | - | 243 | ～ | 243 |
| 5 | 曾於市 | 0 | 0 | 0 | 0 | ～ | 0 | 0 | ～ | 0 |
| 5 | 志布志市 | 0 | 0 | 0 | - | ～ | - | 0 | ～ | 0 |
| 5 | 大崎町 | 0 | 0 | 0 | - | ～ | - | 0 | ～ | 0 |
| 5 | 東串良町 | 0 | 0 | 0 | - | ～ | - | 0 | ～ | 0 |
| 5 | 肝付町 | 353 | 161 | 192 | - | ～ | - | 353 | ～ | 353 |
| 5 | 錦江町 | 0 | 0 | 0 | - | ～ | - | 0 | ～ | 0 |
| 5 | 南大隅町 | 0 | 0 | 0 | - | ～ | - | 0 | ～ | 0 |
| 6 | 西之表市 | 118 | 54 | 64 | - | ～ | - | 118 | ～ | 118 |
| 6 | 中種子町 | 0 | 0 | 0 | - | ～ | - | 0 | ～ | 0 |
| 6 | 南種子町 | 0 | 0 | 0 | - | ～ | - | 0 | ～ | 0 |
| 6 | 屋久島町 | 0 | 0 | 0 | - | ～ | - | 0 | ～ | 0 |
| 7 | 奄美市 | 87 | 40 | 47 | - | ～ | - | 87 | ～ | 87 |
| 7 | 大和村 | 0 | 0 | 0 | - | ～ | - | 0 | ～ | 0 |
| 7 | 宇検村 | 0 | 0 | 0 | - | ～ | - | 0 | ～ | 0 |
| 7 | 瀬戸内町 | 103 | 47 | 56 | - | ～ | - | 103 | ～ | 103 |
| 7 | 龍郷町 | 0 | 0 | 0 | - | ～ | - | 0 | ～ | 0 |
| 7 | 喜界町 | 181 | 83 | 98 | 7,496 | ～ | 9,949 | 7,677 | ～ | 10,130 |
| 7 | 徳之島町 | 0 | 0 | 0 | - | ～ | - | 0 | ～ | 0 |
| 7 | 天城町 | 0 | 0 | 0 | - | ～ | - | 0 | ～ | 0 |
| 7 | 伊仙町 | 0 | 0 | 0 | - | ～ | - | 0 | ～ | 0 |
| 7 | 和泊町 | 0 | 0 | 0 | - | ～ | - | 0 | ～ | 0 |
| 7 | 知名町 | 0 | 0 | 0 | - | ～ | - | 0 | ～ | 0 |
| 7 | 与論町 | 0 | 0 | 0 | 1,381 | ～ | 1,833 | 1,381 | ～ | 1,833 |
| | 合計 | 13,094 | 5,979 | 7,115 | 50,630 | ～ | 67,200 | 63,724 | ～ | 80,294 |
| 1 | 鹿児島地域 | 8,724 | 3,983 | 4,741 | 6,641 | ～ | 8,814 | 15,365 | ～ | 17,538 |
| 2 | 南薩地域 | 0 | 0 | 0 | 18,674 | ～ | 24,786 | 18,674 | ～ | 24,786 |
| 3 | 北薩地域 | 526 | 240 | 286 | 16,438 | ～ | 21,818 | 16,964 | ～ | 22,344 |
| 4 | 始良・伊佐地域 | 2,759 | 1,260 | 1,499 | 0 | ～ | 0 | 2,759 | ～ | 2,759 |
| 5 | 大隅地域 | 596 | 272 | 324 | 0 | ～ | 0 | 596 | ～ | 596 |
| 6 | 熊毛地域 | 118 | 54 | 64 | 0 | ～ | 0 | 118 | ～ | 118 |
| 7 | 大島地域 | 371 | 170 | 201 | 8,877 | ～ | 11,782 | 9,248 | ～ | 12,153 |
| | 合計 | 13,094 | 5,979 | 7,115 | 50,630 | ～ | 67,200 | 63,724 | ～ | 80,294 |



【資料 15】仮置場面積の推計結果（想定災害別）

| ②B桜島東方沖【桜島の海底噴火】 | | | | | | | | | | | |
|------------------|---------|-------------------------|--------------------------|--------------------------|--------------------------|-------------------------------|--------------------------|-------------------------------|--------------------------|-------------------------------|--------|
| 地域 番号 | 市町村名 | A. 災害廃棄物仮置場面積 | | | B. 津波堆積物仮置場面積(参考値) | | | C. 仮置場面積合計(A+B) | | | |
| | | 合計 (m ²) | 可燃系 (m ²) | 不燃系 (m ²) | 面積 | | 面積 | | 面積 | | |
| | | | | | (小) (m ²) | ～ (大) (m ²) | (小) (m ²) | ～ (大) (m ²) | (小) (m ²) | ～ (大) (m ²) | |
| 1 | 鹿児島市 | 2,644 | 1,207 | 1,437 | - | ～ | - | ～ | 2,644 | ～ | 2,644 |
| 1 | いちき串木野市 | 0 | 0 | 0 | - | ～ | - | ～ | 0 | ～ | 0 |
| 1 | 日置市 | 0 | 0 | 0 | - | ～ | - | ～ | 0 | ～ | 0 |
| 1 | 三島村 | 0 | 0 | 0 | - | ～ | - | ～ | 0 | ～ | 0 |
| 1 | 十島村 | 0 | 0 | 0 | 6,641 | ～ | 8,814 | ～ | 6,641 | ～ | 8,814 |
| 2 | 枕崎市 | 0 | 0 | 0 | - | ～ | - | ～ | 0 | ～ | 0 |
| 2 | 指宿市 | 0 | 0 | 0 | - | ～ | - | ～ | 0 | ～ | 0 |
| 2 | 南さつま市 | 0 | 0 | 0 | 18,674 | ～ | 24,786 | ～ | 18,674 | ～ | 24,786 |
| 2 | 南九州市 | 0 | 0 | 0 | - | ～ | - | ～ | 0 | ～ | 0 |
| 3 | 薩摩川内市 | 0 | 0 | 0 | - | ～ | - | ～ | 0 | ～ | 0 |
| 3 | 阿久根市 | 0 | 0 | 0 | 8,811 | ～ | 11,694 | ～ | 8,811 | ～ | 11,694 |
| 3 | さつま町 | 0 | 0 | 0 | 0 | ～ | 0 | ～ | 0 | ～ | 0 |
| 3 | 出水市 | 353 | 161 | 192 | - | ～ | - | ～ | 353 | ～ | 353 |
| 3 | 長島町 | 173 | 79 | 94 | 7,627 | ～ | 10,124 | ～ | 7,800 | ～ | 10,297 |
| 4 | 伊佐市 | 0 | 0 | 0 | 0 | ～ | 0 | ～ | 0 | ～ | 0 |
| 4 | 霧島市 | 5,273 | 2,407 | 2,866 | - | ～ | - | ～ | 5,273 | ～ | 5,273 |
| 4 | 湧水町 | 0 | 0 | 0 | 0 | ～ | 0 | ～ | 0 | ～ | 0 |
| 4 | 始良市 | 361 | 165 | 196 | - | ～ | - | ～ | 361 | ～ | 361 |
| 5 | 鹿屋市 | 0 | 0 | 0 | - | ～ | - | ～ | 0 | ～ | 0 |
| 5 | 垂水市 | 7,927 | 3,619 | 4,308 | 10,652 | ～ | 14,138 | ～ | 18,579 | ～ | 22,065 |
| 5 | 曾於市 | 0 | 0 | 0 | 0 | ～ | 0 | ～ | 0 | ～ | 0 |
| 5 | 志布志市 | 0 | 0 | 0 | - | ～ | - | ～ | 0 | ～ | 0 |
| 5 | 大崎町 | 0 | 0 | 0 | - | ～ | - | ～ | 0 | ～ | 0 |
| 5 | 東串良町 | 0 | 0 | 0 | - | ～ | - | ～ | 0 | ～ | 0 |
| 5 | 肝付町 | 353 | 161 | 192 | - | ～ | - | ～ | 353 | ～ | 353 |
| 5 | 錦江町 | 0 | 0 | 0 | - | ～ | - | ～ | 0 | ～ | 0 |
| 5 | 南大隅町 | 0 | 0 | 0 | - | ～ | - | ～ | 0 | ～ | 0 |
| 6 | 西之表市 | 118 | 54 | 64 | - | ～ | - | ～ | 118 | ～ | 118 |
| 6 | 中種子町 | 0 | 0 | 0 | - | ～ | - | ～ | 0 | ～ | 0 |
| 6 | 南種子町 | 0 | 0 | 0 | - | ～ | - | ～ | 0 | ～ | 0 |
| 6 | 屋久島町 | 0 | 0 | 0 | - | ～ | - | ～ | 0 | ～ | 0 |
| 7 | 奄美市 | 87 | 40 | 47 | - | ～ | - | ～ | 87 | ～ | 87 |
| 7 | 大和村 | 0 | 0 | 0 | - | ～ | - | ～ | 0 | ～ | 0 |
| 7 | 宇検村 | 0 | 0 | 0 | - | ～ | - | ～ | 0 | ～ | 0 |
| 7 | 瀬戸内町 | 103 | 47 | 56 | - | ～ | - | ～ | 103 | ～ | 103 |
| 7 | 龍郷町 | 0 | 0 | 0 | - | ～ | - | ～ | 0 | ～ | 0 |
| 7 | 喜界町 | 181 | 83 | 98 | 7,496 | ～ | 9,949 | ～ | 7,677 | ～ | 10,130 |
| 7 | 徳之島町 | 0 | 0 | 0 | - | ～ | - | ～ | 0 | ～ | 0 |
| 7 | 天城町 | 0 | 0 | 0 | - | ～ | - | ～ | 0 | ～ | 0 |
| 7 | 伊仙町 | 0 | 0 | 0 | - | ～ | - | ～ | 0 | ～ | 0 |
| 7 | 和泊町 | 0 | 0 | 0 | - | ～ | - | ～ | 0 | ～ | 0 |
| 7 | 知名町 | 0 | 0 | 0 | - | ～ | - | ～ | 0 | ～ | 0 |
| 7 | 与論町 | 0 | 0 | 0 | 1,381 | ～ | 1,833 | ～ | 1,381 | ～ | 1,833 |
| | 合計 | 17,573 | 8,023 | 9,550 | 61,282 | ～ | 81,338 | ～ | 78,855 | ～ | 98,911 |
| 1 | 鹿児島地域 | 2,644 | 1,207 | 1,437 | 6,641 | ～ | 8,814 | ～ | 9,285 | ～ | 11,458 |
| 2 | 南薩地域 | 0 | 0 | 0 | 18,674 | ～ | 24,786 | ～ | 18,674 | ～ | 24,786 |
| 3 | 北薩地域 | 526 | 240 | 286 | 16,438 | ～ | 21,818 | ～ | 16,964 | ～ | 22,344 |
| 4 | 始良・伊佐地域 | 5,634 | 2,572 | 3,062 | 0 | ～ | 0 | ～ | 5,634 | ～ | 5,634 |
| 5 | 大隅地域 | 8,280 | 3,780 | 4,500 | 10,652 | ～ | 14,138 | ～ | 18,932 | ～ | 22,418 |
| 6 | 熊毛地域 | 118 | 54 | 64 | 0 | ～ | 0 | ～ | 118 | ～ | 118 |
| 7 | 大島地域 | 371 | 170 | 201 | 8,877 | ～ | 11,782 | ～ | 9,248 | ～ | 12,153 |
| | 合計 | 17,573 | 8,023 | 9,550 | 61,282 | ～ | 81,338 | ～ | 78,855 | ～ | 98,911 |

